



EuroVelo 13

Cesta Železnej opony



## Čo je EuroVelo?

EuroVelo je sieť 14 diaľkových cykloturistických trás, pokrývajúca celú Európu. Nositeľom projektu je Európska cyklistická federácia. V súčasnosti je funkčných cca 45 tisíc kilometrov týchto trás, celkové dokončenie celého systému je plánované do roku 2020, keď bude celková dĺžka trás siete EuroVelo vyše 70 tisíc kilometrov.

Trasy EuroVelo spĺňajú určité kritériá, vychádzajúce z ich určenia pre cykloturistiku na bežných turistických (trekingových) bicykloch. Vyhovujú pomalšej cykloturistike, rekreačnej cyklistike, cykloturistom, ktorí putujú stovky kilometrov „na ťažko“, ako aj jednoduchým výletníkom, rodinám s deťmi, seniorom, klientom cyklistických cestovných kancelárií a pod. Trasy majú väčšinou kvalitný povrch a v čo najväčšej možnej miere sú vedené mimo intenzívnej automobilovej dopravy, optimálne po cestách a cestičkách bez áut.



## EuroVelo 13

### Cesta Železnej opony






EuroVelo 13 Cesta Železnej opony je trasa, vedúca pozdĺž bývalej „Železnej opony“, čo voľakedy bola nepriepustná hranica medzi západnou a východnou Európou. Vedie od Barentsovho mora na severe až po Čierne more na juhu, prechádza 20 krajinami a s dĺžkou 10 400 km je najdlhšou z trás EuroVelo.

Na Slovensku má táto trasa úsek dlhý 90 km. Vedie najmä po cestách so žiadnou alebo minimálnou automobilovou premávkou, nie sú na nej žiadne kopce a je vhodná na rekreačnú cyklistiku a rodinné cyklovýlety. Jej využitie zlepšuje vhodná sieť vlakovej a lodnej verejnej dopravy a dobré napojenie na rakúske cyklotrasy. Trasa je v celej dĺžke značená ako červená cykloturistická trasa a zároveň aj ako trasa EuroVelo 13 Iron Curtain Trail.



## Zaujímavosti na trase

Cesta Železnej opony spája na Slovensku mnohé zaujímavosti, medzi nimi napríklad:

-  **Hrad Devín** – symbolické miesto slovenských dejín, pozostatky hradu na veľkolepom brale nad sútokom Dunaja a Moravy.
-  **Sandberg** – pieskovcové útesy, pozostatky treťohorného mora, známe paleontologické nálezisko a vychádzkové miesto.
-  **Bunkre** – obranný systém malých betónových pevností, vybudovaných pred 2. sv. vojnou na obranu Československa pred rozpínavosťou Hitlera a fašizmu.
-  **Niva rieky Morava** – unikátny malebný ekosystém lužných lesov a zaplavovaných lúk, územie vzácnych zvierat a rastlín.
-  **Zámok Schlosshof** – skvost barokovej architektúry na rakúskej strane rieky Morava, pôvodne vidiecke cisárske sídlo, s krásnymi záhradami a vidieckym statkom.



## Cykovýlety na Ceste Źeleznej opony

Tipy na pekne cykovýlety po trase:

### Slovenská Cesta Źeleznej opony, 95 km

Vlakom do Moravského Sv. Jána, odtiaľ po červenej cykloturistickej trase cez Záhorskú Ves, Devínsku Novú Ves, Devín, a Bratislavu až k rakúskemu Kittsee, odtiaľ naspäť vlakom do Bratislavy. Celodenný výlet pre pokročilých cykloturistov.

### Do Schlosshofu a Hainburgu, cca 50 km

Z Bratislavy do Devínskej Novej Vsi, cez Cyklomost Slobody k zámku Schlosshof, odtiaľ po kvalitných cyklotrasách cez Hainburg späť do Bratislavy. Výlet pre

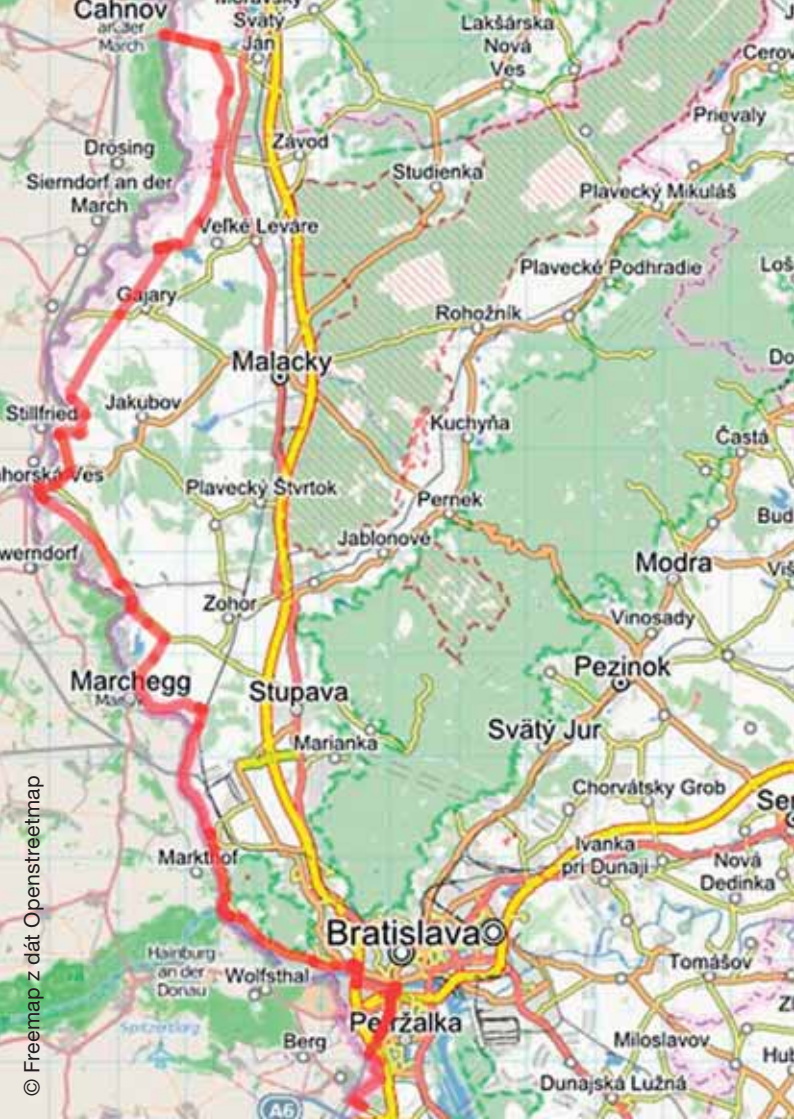




rekreačných cyklistov. Možnosť odbočky do rímskeho múzea Carnuntum.

### Do Schlosshofu a Angernu, cca 55 km

Vlakom do Devínskej Novej Vsi, odtiaľ cez Cyklomost Slobody k zámku Schlosshof, ďalej cez Marchegg po kvalitných cyklotrasách do Angernu, kempom cez rieku Morava do Záhorskej Vsi a odtiaľ po Ceste Železnej opony naspäť do Devínskej Novej Vsi. Výlet pre rekreačných cyklistov.



## Ďalšie informácie



EuroVelo 13 Cesta Železnej opony na Slovensku:  
[www.eurovelo.sk/13](http://www.eurovelo.sk/13)

Trasy EuroVelo na Slovensku: [www.eurovelo.sk](http://www.eurovelo.sk)

Celoeurópska sieť EuroVelo: [www.eurovelo.com](http://www.eurovelo.com)

Na rozvoji EuroVelo 13 Cesta Železnej opony  
na Slovensku sa podieľajú:

- Bratislavský samosprávny kraj: [www.region-bsk.sk](http://www.region-bsk.sk)
- Slovenský cykloklub: [www.cyklokub.sk](http://www.cyklokub.sk)
- Nadácia Ekopolis: [www.ekopolis.sk](http://www.ekopolis.sk)



**Bratislavský**  
samosprávny  
kraj



nadácia  
**ekopolis**



Iron Curtain Trail



Vydala Nadácia Ekopolis v roku 2014 v rámci projektu Trvalo udržateľná mobilita pozdĺž najnovšej trasy EuroVelo 13 Cesta Železnej opony / Sustainable mobility along the newest EuroVelo route, the Iron Curtain Trail (SEE/D/0081/3.1/X).

Použitá mapa Cesty Železnej opony je pod licenciou CC-BY-SA a je vytvorená projektom Freemap.sk z dát OpenStreetMap, ktoré sú šírené pod licenciou OdbL.