



Kapuvár Város Polgármestere
9330 KAPUVÁR, Fő tér 1.

GYŐR-MOSON-SOPRON MEGYE

.....napirendi pont

Tárgyalja: Gazdasági Bizottság

**Javaslat Kapuvár város településrendezési tervének módosítására
általános eljárás
(Msz: 23070)**

Kapuvár Város Önkormányzatának Képviselő-testülete a város településszerkezeti tervét a 191/2004.(XI.15.) ÖKT. határozattal fogadta el és a 322/2007.(XII.17.), a 308/2008.(XII.15.), a 29/2010.(III.09.), a 92/2014.(V.29.), a 248/2015.(XII.17.), a 3-5/2017.(I.30.), a 125/2017.(V.29.), a 140/2017.(VI.27.), a 176/2017.(VIII.31.) a 177/2017.(VIII.31.), a 142/2018.(VI.28.), a 143/2018.(VI.28.), a 164/2018.(VIII.2.), a 165/2018.(VIII.2.), a 247/2018.(XI.29.), a 248/2018.(XI.29.), a 45/2019.(III.28.), a 46/2019.(III.28.), a 67/2020.(VII.30.), a 85/2020.(IX.10.) ÖKT. határozatokkal a 96/2020.(XI.12.) PM. határozattal, a 18/2021.(II.22.) PM. határozattal, a 29/2021.(III.25.) PM. határozattal, a 30/2021.(III.25.) PM. határozattal, a 33/2021.IV.07.) PM. határozattal, a 84/2021.(VI.10.) PM. határozattal, a 85/2021.(VI.10.) PM. határozattal, a 93/2022.(V.26.) a 94/2022.(V.26.) a 205/2022.(XII.20.) és a 206/2022.(XII.20.) ÖKT. határozattal módosította. A szabályozási tervét és helyi építési szabályzatát a 41/2004.(XI.16.) rendelettel hagyta jóvá és a 32/2007.(XII.18.), a 30/2008.(XII.16.), a 17/2009.(IX.02.) az 5/2010.(III.10.), a 2/2014.(II.06.), a 10/2014.(V.30.), a 11/2014.(V.30.), a 19/2014.(XI.27.), a 3/2015.(II.13.), a 6/2015.(III.10.) a 29/2015.(XII.22.), a 1/2017.(II.07.), a 16/2017.(X.29.), a 20/2017.(VI.28.), a 23/2017.(IX.5.), 25/2017.(IX.29.), a 31/2017.(XII.29.), a 8/2018.(III.29.), a 12/2018.(VII.2.), a 13/2018.(VIII.3.), a 19/2018.(X.20.), a 21/2018.(XII.3.), a 9/2019.(III.29.), a 13/2019.(IV.30.), a 17/2019.(VII.29.), a 18/2020.(XI.13.), a 22/2020.(XII.11.), a 8/2021.(III.25.), a 11/2021.(VI.10.) a 6/2022.(V.26.) és a 16/2022.(XII.20.) önkormányzati rendeletekkel módosította.

A rendelet hatályba lépését követően újabb igény, elvárás fogalmazódott meg:

A módosítással érintett terület:

A város nyugati részén, a 85. sz. főúttól (Szent István király utcától) délre fekvő gazdasági kereskedelmi-szolgáltató terület (Gksz)

A módosítások oka, célja:

A tömbben működő benzinkút mögötti terület (Kapuvár 4334/7 és 4334/8 hrsz.) tulajdonosa kereste meg az önkormányzatot, hogy a területre tervezett tevékenységhez az ipari gazdasági terület (nem zavaró hatású, Gip) besorolás lenne a megfelelőbb, ezért az önkormányzat úgy dönt, hogy átminősíti a területet azért, hogy ezzel támogassa a vállalkozást. A min. zöldfelületi arány is lecsökkenne 40 %-ról 30 %-ra. Az alaptérkép ezen a részen frissítésre került, a terv és az alaptérkép összhangba hozása is cél; a 85. sz. főút mellett kiépített kerékpárút közlekedési úterületbe (KÖu) kerül, a tervező a nyomvonalát is pontosította, illetve a Gksz és a Gipm* határa is korrigálásra kerül.

A településrendezési terv során Kapuvár város közigazgatási területén új beépítésre szánt területet nem jelöl ki az önkormányzat; az épített környezet alakításáról és védelméről szóló 1997. évi LXXVIII. törvényben (Étv.) foglalt követelményeknek megfelel.

A megalapozó vizsgálat és az alátámasztó javaslat tartalmáról szóló feljegyzést a Kapuvár Városi Önkormányzat Képviselő- testülete elfogadja.

A megalapozó vizsgálat és az alátámasztó javaslat tartalmáról szóló feljegyzés jelen határozat melléklete.

A Képviselő-testület a módosítási eljárás lefolytatásának módjáról úgy dönt, hogy a környezeti értékelés előzetes egyeztetése hivatali kapun keresztül történik, a további eljárási szakaszok az E-TÉR felületen kerülnek lefolytatásra.

A megalapozó vizsgálat és alátámasztó javaslat tartalmi követelményeinek meghatározása az előterjesztés 1. számú mellékletét képezi.

A módosítással érintett területeket az előterjesztés 2. számú melléklete tartalmazza.

Kapuvár, 2023. július 24.

Hámori György s.k.
polgármester

Az előterjesztést készítette: Vertetics István csoportvezető

HATÁROZATI JAVASLAT:

Kapuvár Városi Önkormányzat Képviselő-testülete a településtervek tartalmáról, elkészítésének és elfogadásának rendjéről, valamint egyes településrendezési sajátos jogintézményekről szóló 419/2021. (VII.15.) Korm. rendelet (továbbiakban Korm. Rendelet) 59. § (2) bekezdése alapján a Kapuvár város településrendezési eszköze módosítása érdekében általános eljárást indít.

A módosítással érintett terület:

A város nyugati részén, a 85. sz. főúttól (Szent István király utcától) délre fekvő gazdasági kereskedelmi-szolgáltató terület (Gksz)

A módosítások oka, célja:

A tömbben működő benzinkút mögötti terület (Kapuvár 4334/7 és 4334/8 hrsz.) tulajdonosa kereste meg az önkormányzatot, hogy a területre tervezett tevékenységhez az ipari gazdasági terület (nem zavaró hatású, Gip) besorolás lenne a megfelelőbb, ezért az önkormányzat úgy dönt, hogy átminősíti a területet azért, hogy ezzel támogassa a vállalkozást. A min. zöldfelületi arány is lecsökkenne 40 %-ról 30 %-ra. Az alaptérkép ezen a részen frissítésre került, a terv és az alaptérkép összhangba hozása is cél; a 85. sz. főút mellett kiépített kerékpárút közlekedési útterületbe (KÖu) kerül, a tervező a nyomvonalát is pontosította, illetve a Gksz és a Gipm* határa is korrigálásra kerül.

A településrendezési terv során Kapuvár város közigazgatási területén új beépítésre szánt területet nem jelöl ki az önkormányzat; az épített környezet alakításáról és védelméről szóló 1997. évi LXXVIII. törvényben (Étv.) foglalt követelményeknek megfelel.

A megalapozó vizsgálat és az alátámasztó javaslat tartalmáról szóló feljegyzést a Kapuvár Városi Önkormányzat Képviselő-testülete elfogadja.

A megalapozó vizsgálat és az alátámasztó javaslat tartalmáról szóló feljegyzés jelen határozat melléklete.

A Képviselő-testület a módosítási eljárás lefolytatásának módjáról úgy dönt, hogy a környezeti értékelés előzetes egyeztetése hivatali kapun keresztül történik, a további eljárási szakaszok az E-TÉR felületen kerülnek lefolytatásra.

Felelős: Hámori György polgármester

Határidő: 2023. augusztus 10.

**Főépítési feljegyzés (.../2023. (...)) ÖKT. határozat melléklete)
Kapuvár településrendezési terv módosítása (msz.: 23070)**

**Megalapozó vizsgálat és alátámasztó javaslat tartalmi követelményeinek
meghatározása**

Kapuvár településrendezési terv módosításához (Tervező: Talent-Plan Kft., msz: 23070) kapcsolódóan a megalapozó vizsgálat és az alátámasztó javaslat tartalmi elemek tekintetében az alábbi javaslatot teszem:

A módosítással érintett terület:

A város nyugati részén, a 85. sz. főúttól (Szent István király utcától) délre fekvő gazdasági kereskedelmi-szolgáltató terület (Gksz)

A módosítások oka, célja:

A tömbben működő benzinkút mögötti terület (Kapuvár 4334/7 és 4334/8 hrsz.) tulajdonosa kereste meg az önkormányzatot, hogy a területre tervezett tevékenységhez az ipari gazdasági terület (nem zavaró hatású, Gip) besorolás lenne a megfelelőbb, ezért az önkormányzat úgy dönt, hogy átminősíti a területet azért, hogy ezzel támogassa a vállalkozást. A min. zöldfelületi arány is lecsökkenne 40 %-ról 30 %-ra. Az alaptérkép ezen a részen frissítésre került, a terv és az alaptérkép összhangba hozása is cél; a 85. sz. főút mellett kiépített kerékpárút közlekedési útterületbe (KÖu) kerül, a tervező a nyomvonalát is pontosította, illetve a Gksz és a Gipm* határa is korrigálásra kerül.

***A MEGALAPOZÓ VIZSGÁLAT TARTALMI KÖVETELMÉNYEI ÉS AZ
ELHAGYHATÓ ELEMELK INDOKLÁSA***


A város 2015. évben fogadta el Integrált településfejlesztési stratégiáját, amelynek megalapozására elkészült a 314/2012. (XI. 8.) Korm. rendelet szerinti megalapozó vizsgálat is, ez 2022. évben aktualizálásra került. Ez a megalapozó vizsgálat a Korm. rendelet 3/A.§-ban foglaltak szerint felhasználható a településrendezési terv készítése során is.

AZ ALÁTÁMASZTÓ JAVASLAT TARTALMA ÉS AZ ELHAGYHATÓ ELEMÉK INDOKLÁSA

Alátámasztó javaslat tartalmi elemei a 314/2012. (XI. 8.) Korm. rendelet 3. melléklete alapján	Elkészítendő vagy elhagyható-e a tartalmi elem?
<i>1. A KÖRNYEZETALAKÍTÁS TERVE</i>	
<i>1.1. TELEPÜLÉSRENDEZÉSI JAVASLATOK</i>	
1.1.1. Javasolt településszerkezet, területfelhasználási rendszer	<i>Elhagyható, a terv nem teljes településre készülő módosítás, a terv léptékében irreleváns elem.</i>
1.1.1.1. Beépítésre szánt területek	<i>Elhagyható, a terv nem teljes településre készülő módosítás, a terv léptékében irreleváns elem.</i>
1.1.1.2. Beépítésre nem szánt területek	<i>Elhagyható, a terv nem teljes településre készülő módosítás, a terv léptékében irreleváns elem.</i>
1.1.1.3. Szerkezet meghatározó nyomvonalas és tagoló elemek	<i>Elhagyható, a terv nem teljes településre készülő módosítás, a terv léptékében irreleváns elem.</i>
1.1.1.4. Védelmi és korlátozó elemek	<i>Elhagyható, a terv nem teljes településre készülő módosítás, a terv léptékében irreleváns elem.</i>
<i>1.2. A VÁLTOZÁSSAL ÉRINTETT TERÜLETEK ÖSSZEFOGLALÓJA ÉS ÖSSZEFÜGGÉSEI</i>	
1.2.1. A településszerkezeti változások bemutatása (az egyes területfelhasználási, illetve egyéb szerkezeti változások pontokba szedve, lehatárolva az adott változás bemutatása) - a terület a hatályos településszerkezeti tervben. - a javasolt módosítás és indoklása	<i>Szövegesen kifejtendő, rajzi alátámasztást igényel</i>
1.2.2. A településszerkezeti változások területrendezési tervekkel való összefüggéseinek bemutatása	<i>Elhagyható, kisleptékű a módosítás, települési térséget érint.</i>
1.2.3. A változások hatályos településfejlesztési koncepcióval való összhangjának bemutatása (a településrendezési javaslatok összhangja a koncepcióban megfogalmazott jövőképpel és célokkal)	<i>Elhagyható, a terv léptékében irreleváns elem. A településfejlesztési koncepcióval összhangban vannak a</i>

	<i>módosítások.</i>
2. SZAKÁGI JAVASLATOK	
<i>2.1. TÁJRENDEZÉSI JAVASLAT</i>	
2.1.1. Tájhasználat, tájszerkezet javaslata	<i>Elhagyható, a terv nem teljes településre készülő módosítás, a terv léptékében irreleváns elem.</i>
2.1.2. Természetvédelmi javaslatok	<i>Elhagyható, a terv nem teljes településre készülő módosítás, a terv léptékében irreleváns elem.</i>
2.1.3. Tájvédelmi és tájképvédelmi javaslatok	<i>Elhagyható, a terv nem teljes településre készülő módosítás, a terv léptékében irreleváns elem.</i>
2.1.4. Biológiai aktivitásérték változása	<i>Elhagyható, új beépítésre szánt terület nem kerül kijelölésre.</i>
<i>2.2. ZÖLDFELÜLETI RENDSZER FEJLESZTÉSE</i>	
2.2.1. Zöldfelületi rendszer elemeinek fejlesztési javaslatai	<i>Elhagyható, a terv léptékében irreleváns elem</i>
2.2.2. Zöldfelületi ellátottság alakulása	<i>Elhagyható, a terv léptékében irreleváns elem</i>
2.2.3. Zöldfelületek ökológiai szerepének erősítésére vonatkozó javaslatok	<i>Elhagyható, a terv léptékében irreleváns elem</i>
3. KÖZLEKEDÉSI JAVASLATOK	
3.1. Közúti hálózati kapcsolatok	<i>Elhagyható, a terv léptékében irreleváns elem</i>
3.2. Főbb közlekedési csomópontok	<i>Elhagyható, a terv léptékében irreleváns elem</i>
3.3. Belső úthálózat (keresztmetszeti szelvények, közterületi parkolás)	<i>Elhagyható, a terv léptékében irreleváns elem</i>
3.4. Közösségi közlekedés (közúti és kötőtpályás tömegközlekedés)	<i>Elhagyható, a terv léptékében irreleváns elem</i>
3.5. Kerékpáros közlekedés	<i>Elhagyható, a terv léptékében irreleváns elem</i>
3.6. Főbb gyalogos közlekedés	<i>Elhagyható, a terv léptékében irreleváns elem</i>

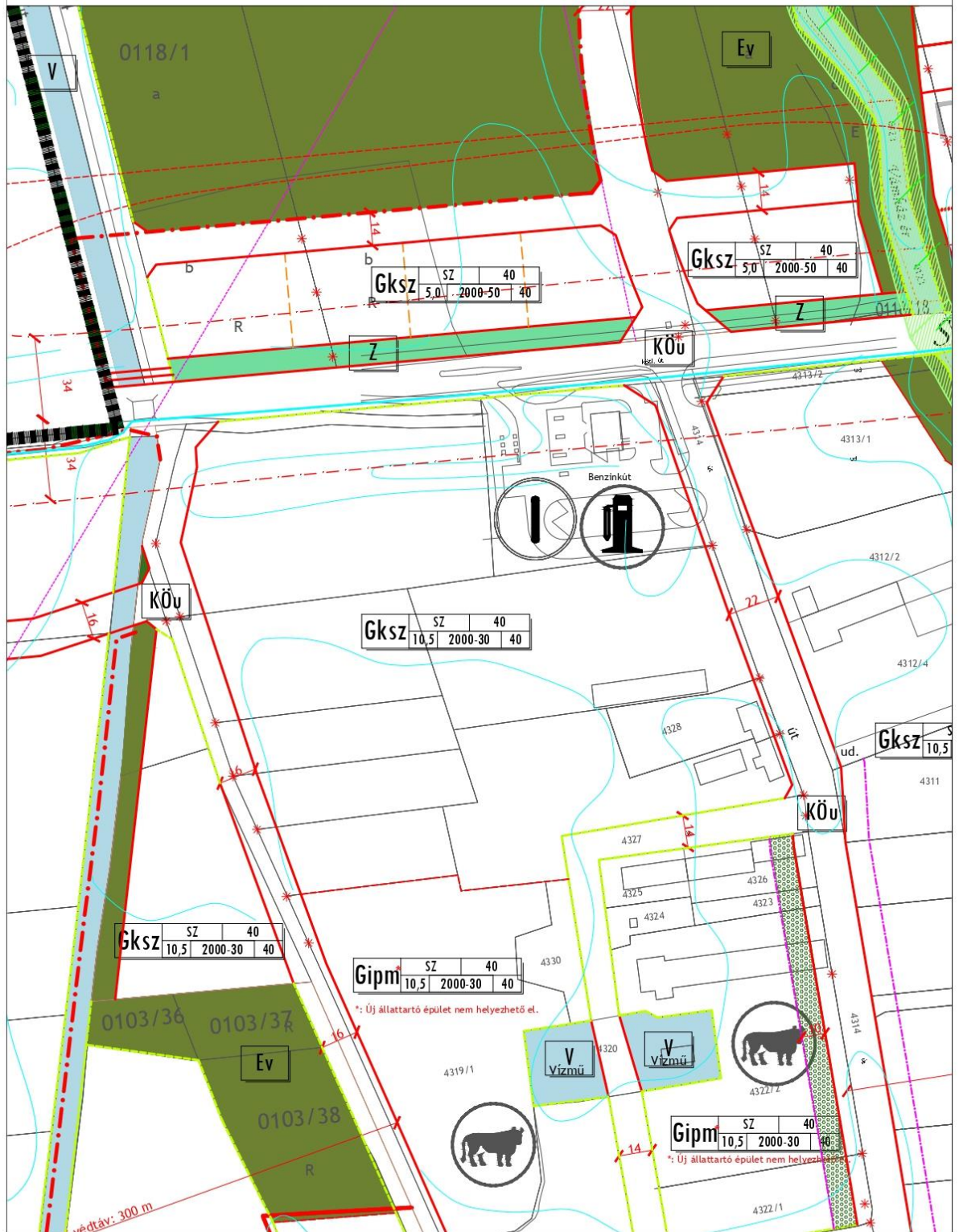
3.7. Gépjármű elhelyezés, parkolás	<i>Elhagyható, a terv léptékében irreleváns elem</i>
4. KÖZMŰVESÍTÉSI JAVASLATOK	
4.1. Víziközművek	<i>Szövegesen kifejtendő</i>
4.2. Energiaellátás	<i>Elhagyható, a terv léptékében irreleváns elem</i>
4.3. Hírközlés	<i>Elhagyható, a terv léptékében irreleváns elem</i>
4.4. Megújuló energiaforrások alkalmazása, környezettudatos energiagazdálkodás, egyedi közműpótlók	<i>Elhagyható, a terv léptékében irreleváns elem</i>
5. KÖRNYEZETI HATÁSOK ÉS FELTÉTELEK	<i>Elhagyható, a terv léptékében irreleváns elem</i>
6. HATÁLYOS TELEPÜLÉSSZERKEZETI TERVVEL VALÓ ÖSSZHANG BEMUTATÁSA	<i>Elhagyható, a településszerkezeti terv módosul, így az összhanggal történő vizsgálatra nincs szükség,</i>
7. SZABÁLYOZÁSI KONCEPCIÓ	<i>Szöveges és rajzi alátámasztás szükséges</i>
8. BEÉPÍTÉSI TERV	<i>Elhagyható, terv léptékében irreleváns elem</i>
9. KÖRNYEZETI ÉRTÉKELÉS	<i>Amennyiben a kijelölt véleményezők szükségesnek tartják, akkor kell elkészíteni.</i>



.....
Gyárfás Henriett
önkormányzati főépítész

2. számú melléklet

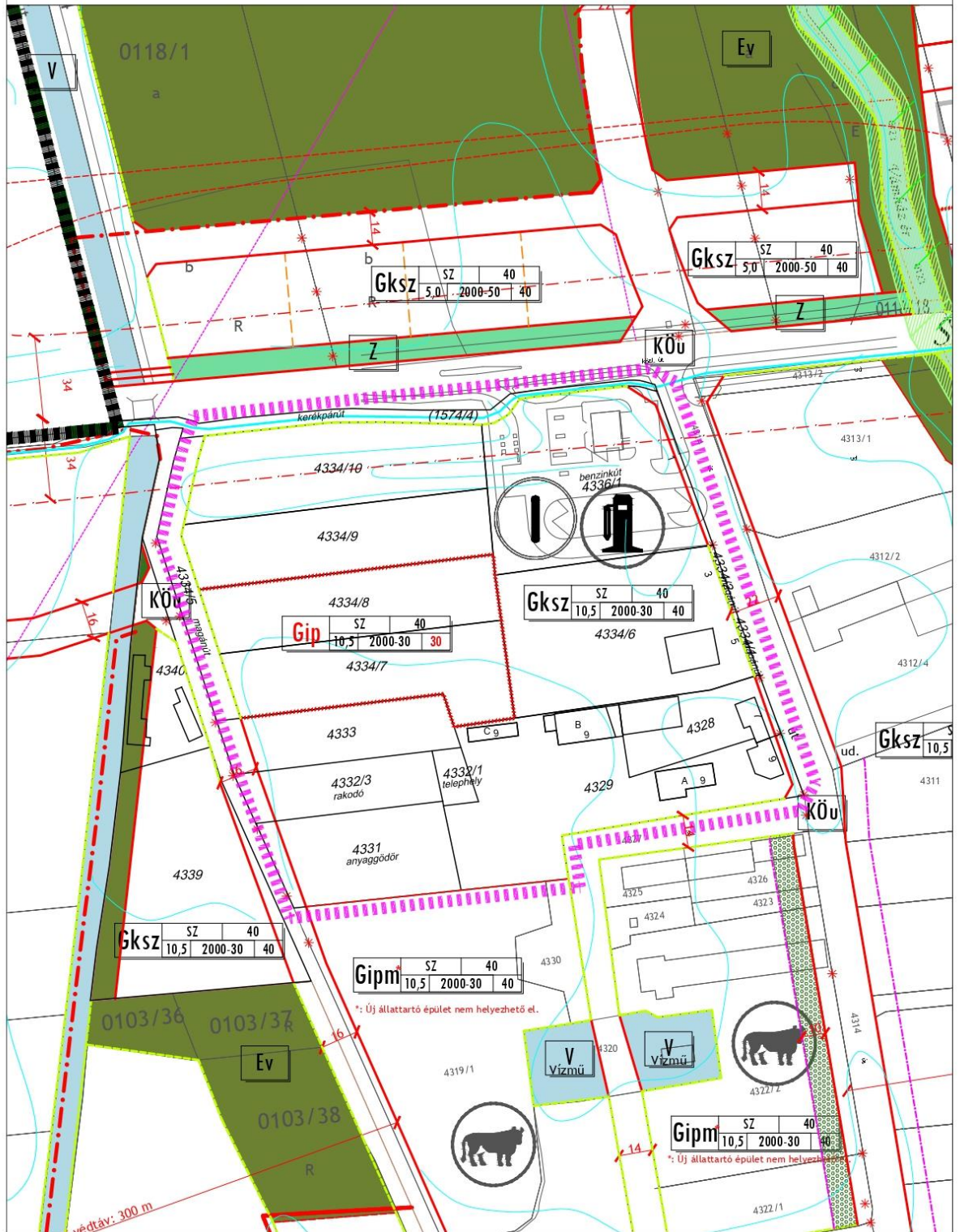
Kapuvár - hatályos állapot (Msz.: 23070)



T.P TALENT - PLAN Kft. 9023 Győr, Richter J. u. 11. Tel: 96/418-373, Fax: 96/418-699 talent_plan@arrabonet.hu

- 3.
- 4.

Kapuvár - tervezett állapot (Msz.: 23070)



T-P TALENT - PLAN Kft. 9023 Győr, Richter J. u. 11. Tel: 96/418-373, Fax: 96/418-699 talent_plan@arrabonet.hu

5.