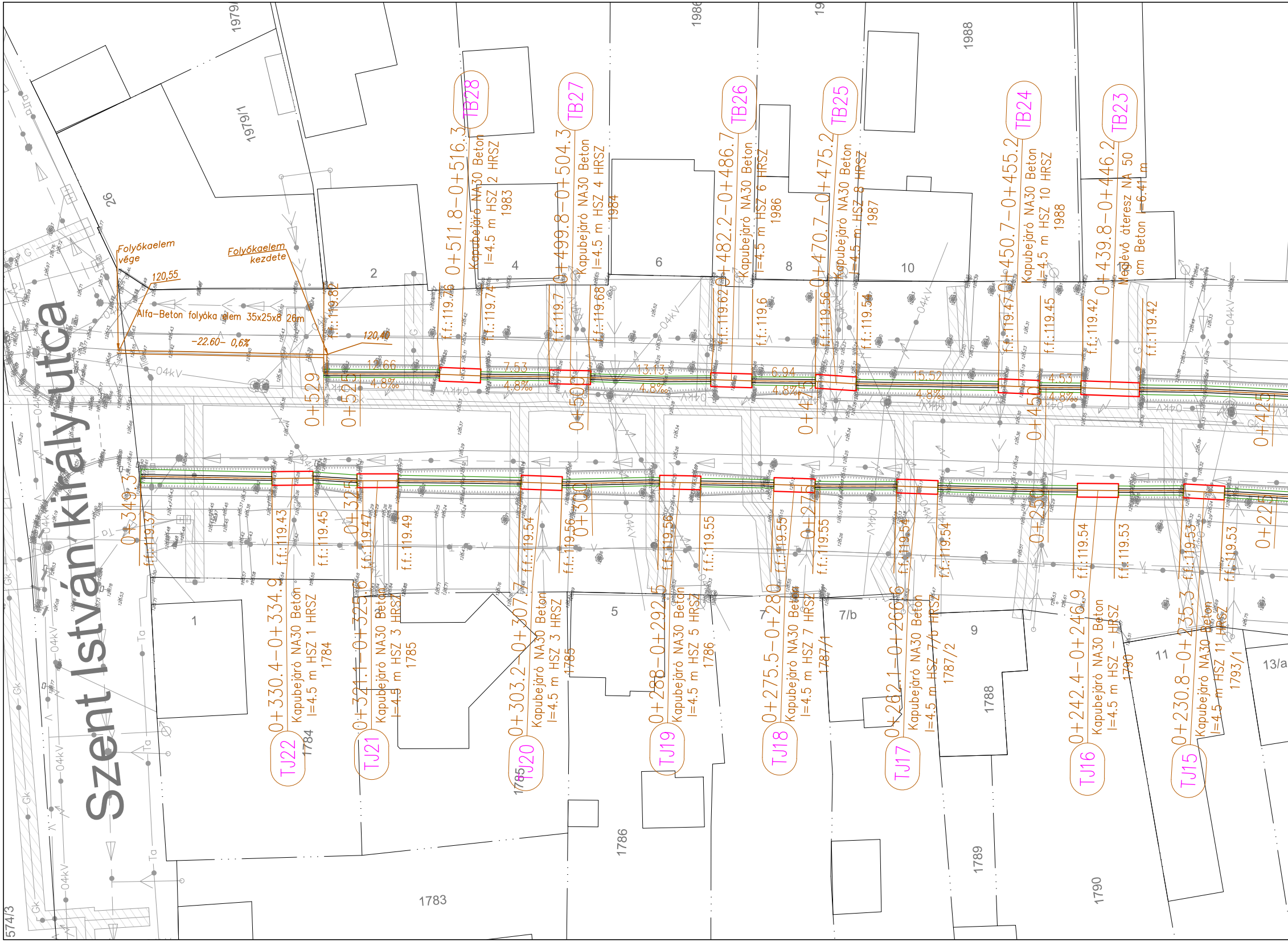
Szent István király utca
Folyókaelem vége
Folyókaelem kezdete
120,55
120,40
Alfa-Beton folyóka elem 35x25x8 26m
-22.60- 0,6%
f.f.:119.80
TB28
0+511.8–0+516.3
Kapubejáró NA30 Beton
l=4.5 m HSZ 2 HRSZ
1983
f.f.:119.72
TB27
0+499.8–0+504.3
Kapubejáró NA30 Beton
l=4.5 m HSZ 4 HRSZ
1984
f.f.:119.7
f.f.:119.68
TB26
0+482.2–0+486.7
Kapubejáró NA30 Beton
l=4.5 m HSZ 6 HRSZ
1986
f.f.:119.62
f.f.:119.6
TB25
0+470.7–0+475.2
Kapubejáró NA30 Beton
l=4.5 m HSZ 8 HRSZ
1987
f.f.:119.56
f.f.:119.54
TB24
0+450.7–0+455.2
Kapubejáró NA30 Beton
l=4.5 m HSZ 10 HRSZ
1988
f.f.:119.47
f.f.:119.45
TB23
0+439.8–0+446.2
Meglévő áteresz NA 50
cm Beton l=6.41 m
f.f.:119.42
f.f.:119.42
12.66
7.53
13.43
6.94
15.52
4.53
4.8‰
0+529
0+525
0+500
0+475
0+450
0+425
0+349.3
0+325
0+300
0+275
0+250
0+225
f.f.:119.37
TJ22
0+330.4–0+334.9
Kapubejáró NA30 Beton
l=4.5 m HSZ 1 HRSZ
1784
f.f.:119.43
f.f.:119.45
TJ21
0+321.1–0+325.6
Kapubejáró NA30 Beton
l=4.5 m HSZ 3 HRSZ
1785
f.f.:119.47
f.f.:119.49
TJ20
0+303.2–0+307.7
Kapubejáró NA30 Beton
l=4.5 m HSZ 3 HRSZ
1785
f.f.:119.54
f.f.:119.56
TJ19
0+288–0+292.5
Kapubejáró NA30 Beton
l=4.5 m HSZ 5 HRSZ
1786
f.f.:119.56
f.f.:119.55
TJ18
0+275.5–0+280
Kapubejáró NA30 Beton
l=4.5 m HSZ 7 HRSZ
1787/1
f.f.:119.55
f.f.:119.55
TJ17
0+262.1–0+266.6
Kapubejáró NA30 Beton
l=4.5 m HSZ 7/b HRSZ
1787/2
f.f.:119.54
f.f.:119.54
TJ16
0+242.4–0+246.9
Kapubejáró NA30 Beton
l=4.5 m HSZ – HRSZ
1790
f.f.:119.54
f.f.:119.53
TJ15
0+230.8–0+235.3
Kapubejáró NA30 Beton
l=4.5 m HSZ 11 HRSZ
1793/1
f.f.:119.53
f.f.:119.53
04kV
Gk
Ta
1979/1
1979/
1980
26
2
4
6
8
10
1
5
7
7/b
9
11
13/a
1783
1784
1785
1786
1788
1789
1790
574/3

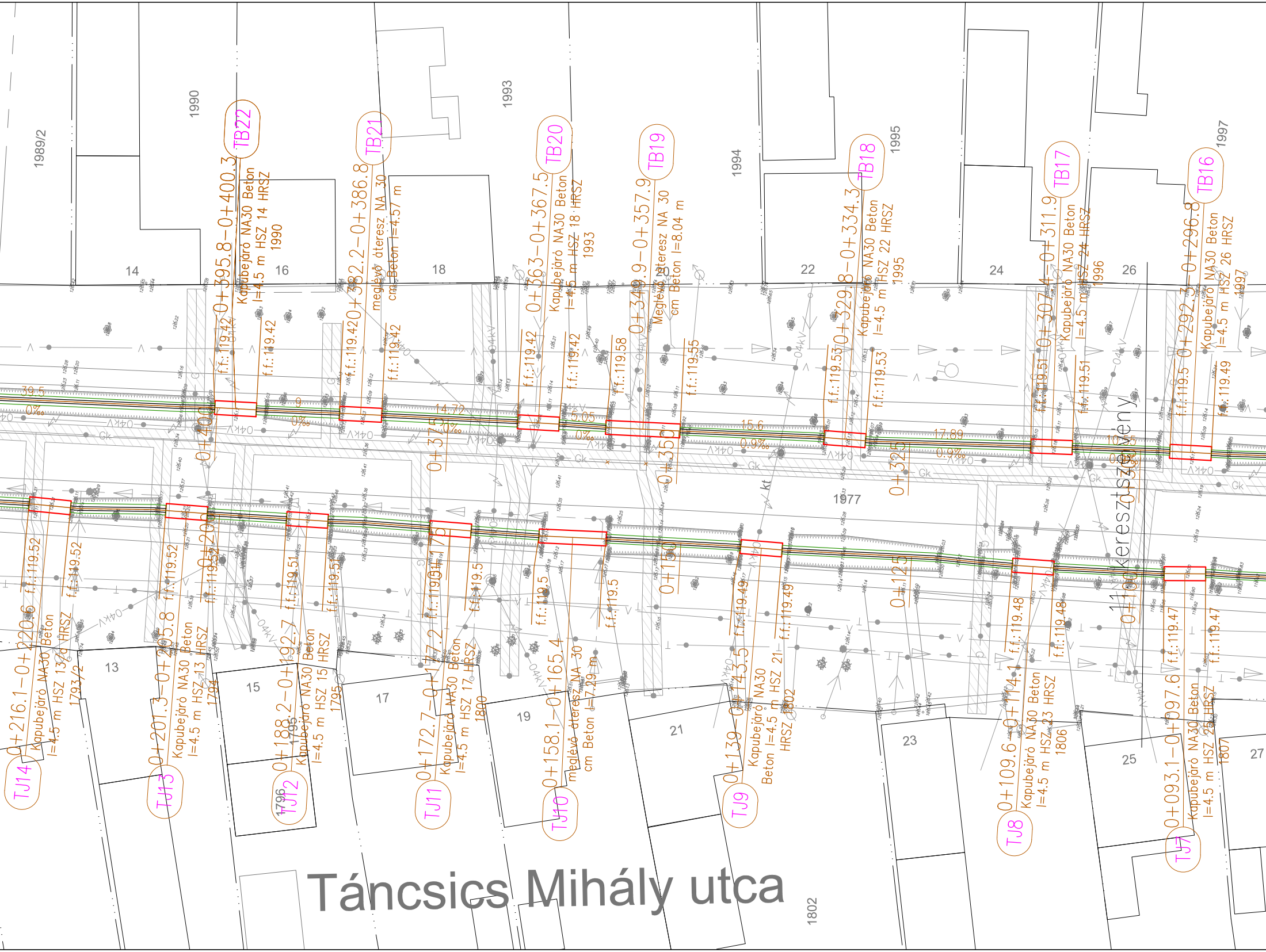
TB22
0+395.8–0+400.3
Kapubejáró NA30 Beton
l=4.5 m HSZ 14 HRSZ
1990
TB21
0+382.2–0+386.8
meglévő áteresz NA 30
cm Beton l=4.57 m
TB20
0+363–0+367.5
Kapubejáró NA30 Beton
l=4.5 m HSZ 18 HRSZ
1993
TB19
0+349.9–0+357.9
Meglévő áteresz NA 30
cm Beton l=8.04 m
TB18
0+329.8–0+334.3
Kapubejáró NA30 Beton
l=4.5 m HSZ 22 HRSZ
1995
TB17
0+307.4–0+311.9
Kapubejáró NA30 Beton
l=4.5 m HSZ 24 HRSZ
1996
TB16
0+292.3–0+296.8
Kapubejáró NA30 Beton
l=4.5 m HSZ 26 HRSZ
1997
TJ14
0+216.1–0+220.6
Kapubejáró NA30 Beton
l=4.5 m HSZ 13/a HRSZ
1793/2
TJ13
0+201.3–0+205.8
Kapubejáró NA30 Beton
l=4.5 m HSZ 13 HRSZ
1794
TJ12
0+188.2–0+192.7
Kapubejáró NA30 Beton
l=4.5 m HSZ 15 HRSZ
1795
TJ11
0+172.7–0+177.2
Kapubejáró NA30 Beton
l=4.5 m HSZ 17 HRSZ
1800
TJ10
0+158.1–0+165.4
meglévő áteresz NA 30
cm Beton l=7.29 m
TJ9
0+139–0+143.5
Kapubejáró NA30
Beton l=4.5 m HSZ 21
HRSZ 1802
TJ8
0+109.6–0+114.1
Kapubejáró NA30 Beton
l=4.5 m HSZ 23 HRSZ
1806
TJ7
0+093.1–0+097.6
Kapubejáró NA30 Beton
l=4.5 m HSZ 25 HRSZ
1807
1989/2
1990
1993
1994
1995
1997
14
16
18
20
22
24
26
13
15
17
19
21
23
25
27
1977
1796
1802
f.f.:119.42
f.f.:119.55
f.f.:119.58
f.f.:119.53
f.f.:119.51
f.f.:119.5
f.f.:119.49
f.f.:119.52
f.f.:119.51
f.f.:119.48
f.f.:119.47
0+400
0+375
0+350
0+325
0+200
0+175
0+150
0+125
0+100
14.72
15.6
17.89
0.9%
0%
Gk
04kV
kt
11 keresztszelvény
Táncsics Mihály utca

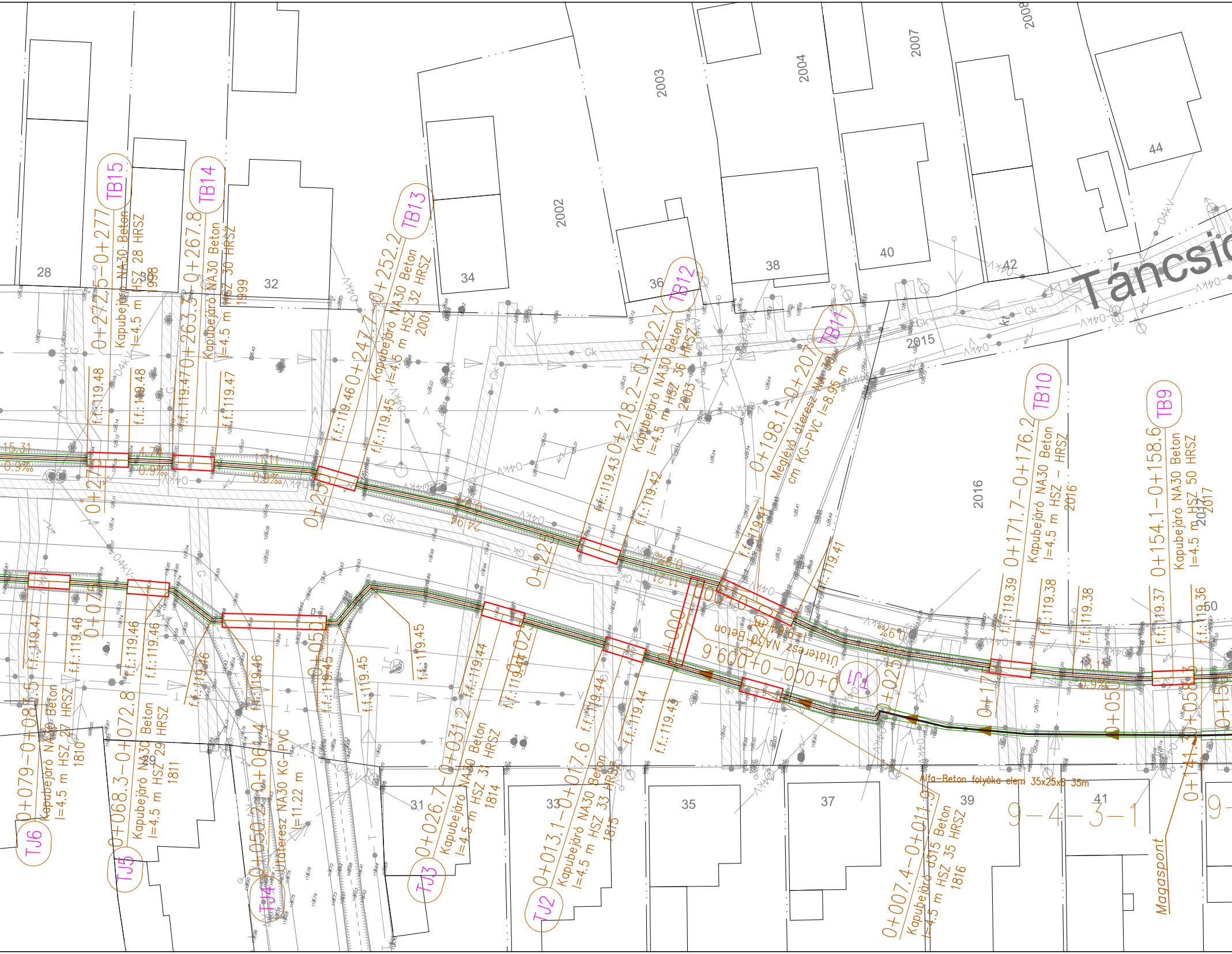
Táncsics
TB15
0+272.5−0+277
Kapubejáró NA30 Beton
l=4.5 m HSZ 28 HRSZ
1998
TB14
0+263.3−0+267.8
Kapubejáró NA30 Beton
l=4.5 m HSZ 30 HRSZ
1999
TB13
0+247.7−0+252.2
Kapubejáró NA30 Beton
l=4.5 m HSZ 32 HRSZ
2001
TB12
0+218.2−0+222.7
Kapubejáró NA30 Beton
l=4.5 m HSZ 36 HRSZ
2003
TB11
0+198.1−0+207
Meglévő áteresz NA30 cm KG-PVC l=8.95 m
TB10
0+171.7−0+176.2
Kapubejáró NA30 Beton
l=4.5 m HSZ − HRSZ
2016
TB9
0+154.1−0+158.6
Kapubejáró NA30 Beton
l=4.5 m HSZ 50 HRSZ
2017
TJ6
0+079−0+083.5
Kapubejáró NA30 Beton
l=4.5 m HSZ 27 HRSZ
1810
TJ5
0+068.3−0+072.8
Kapubejáró NA30 Beton
l=4.5 m HSZ 29 HRSZ
1811
TJ4
0+050.2−0+061.4
Útáteresz NA30 KG−PVC
l=11.22 m
TJ3
0+026.7−0+031.2
Kapubejáró NA30 Beton
l=4.5 m HSZ 31 HRSZ
1814
TJ2
0+013.1−0+017.6
Kapubejáró NA30 Beton
l=4.5 m HSZ 33 HRSZ
1815
TJ1
0+000−0+009.6
Útáteresz NA30 Beton
0+007.4−0+011.9
Kapubejáró d315 Beton
l=4.5 m HSZ 35 HRSZ
1816
Alfa−Beton folyóka elem 35x25x8 35m
Magaspont
9−4−3−1
f.f.:119.48
f.f.:119.48
f.f.:119.47
f.f.:119.47
f.f.:119.46
f.f.:119.45
f.f.:119.43
f.f.:119.42
f.f.:119.41
f.f.:119.41
f.f.:119.39
f.f.:119.38
f.f.:119.38
f.f.:119.37
f.f.:119.36
f.f.:119.47
f.f.:119.46
f.f.:119.46
f.f.:119.46
f.f.:119.46
f.f.:119.46
f.f.:119.45
f.f.:119.45
f.f.:119.45
f.f.:119.44
f.f.:119.44
f.f.:119.44
f.f.:119.44
f.f.:119.43
0+275
0+250
0+225
0+200
0+175
0+150
0+075
0+050
0+025
0+000
0+050
0+058.3
0+141.3
0.9‰
15.31
4.74
11.11
24.91
11.21
28
30
32
34
36
38
40
42
44
2002
2003
2004
2007
2008
2015
2016
29
31
33
35
37
39
41
50
Gk
G
04kV
kt

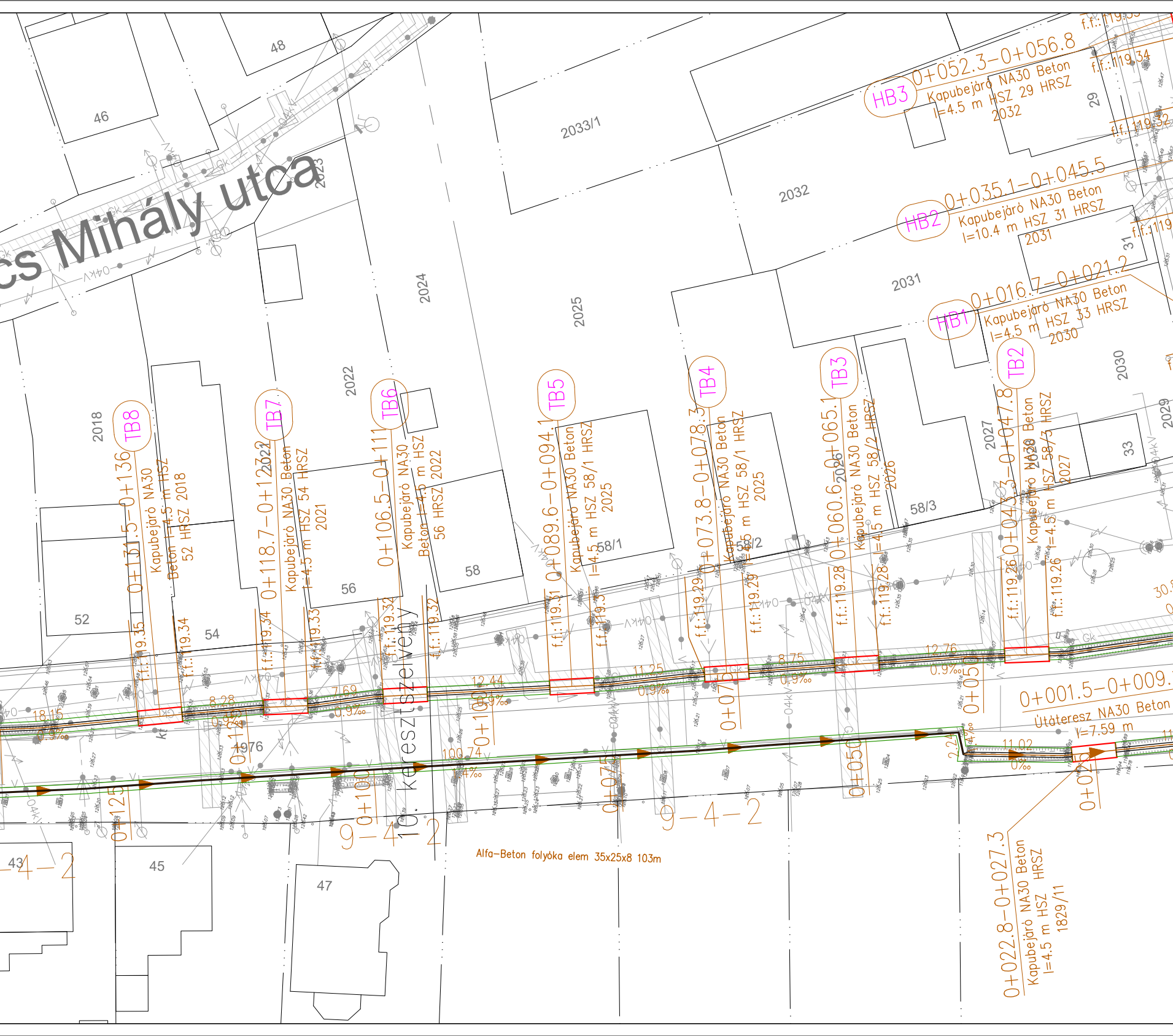
cs Mihály utca
10. keresztszelvény
Alfa–Beton folyóka elem 35x25x8 103m
HB3
0+052.3–0+056.8
Kapubejáró NA30 Beton
l=4.5 m HSZ 29 HRSZ
2032
HB2
0+035.1–0+045.5
Kapubejáró NA30 Beton
l=10.4 m HSZ 31 HRSZ
2031
HB1
0+016.7–0+021.2
Kapubejáró NA30 Beton
l=4.5 m HSZ 33 HRSZ
2030
TB2
0+043.3–0+047.8
Kapubejáró NA30 Beton
l=4.5 m HSZ 58/3 HRSZ
2027
TB3
0+060.6–0+065.1
Kapubejáró NA30 Beton
l=4.5 m HSZ 58/2 HRSZ
2026
TB4
0+073.8–0+078.3
Kapubejáró NA30 Beton
l=4.5 m HSZ 58/1 HRSZ
2025
TB5
0+089.6–0+094.1
Kapubejáró NA30 Beton
l=4.5 m HSZ 58/1 HRSZ
2025
TB6
0+106.5–0+111
Kapubejáró NA30
Beton l=4.5 m HSZ 56 HRSZ 2022
TB7
0+118.7–0+123.2
Kapubejáró NA30 Beton
l=4.5 m HSZ 54 HRSZ
2021
TB8
0+131.5–0+136
Kapubejáró NA30
Beton l=4.5 m HSZ 52 HRSZ 2018
0+001.5–0+009.
Útáteresz NA30 Beton
l=7.59 m
0+022.8–0+027.3
Kapubejáró NA30 Beton
l=4.5 m HSZ HRSZ
1829/11
f.f.:119.35
f.f.:119.34
f.f.:119.34
f.f.:119.33
f.f.:119.32
f.f.:119.32
f.f.:119.31
f.f.:119.3
f.f.:119.29
f.f.:119.29
f.f.:119.28
f.f.:119.28
f.f.:119.26
f.f.:119.26
f.f.:119.34
f.f.:119.32
f.f.:119
18.15
8.28
7.69
12.44
11.25
8.75
12.76
11.02
100.74
0.9‰
0.9‰
0.9‰
0.9‰
0.9‰
0.9‰
0‰
1.4‰
2.24
0+125
0+100
0+075
0+050
0+025
0+125
0+100
0+075
0+050
0+025
9–4–2
9–4–2
10–4–2
43–4–2
46
48
2023
2024
2022
2025
2033/1
2032
2031
2030
2029
2018
2021
2026
2027
2028
52
54
56
58
58/1
58/2
58/3
29
31
33
45
47
1976
04kV
Gk

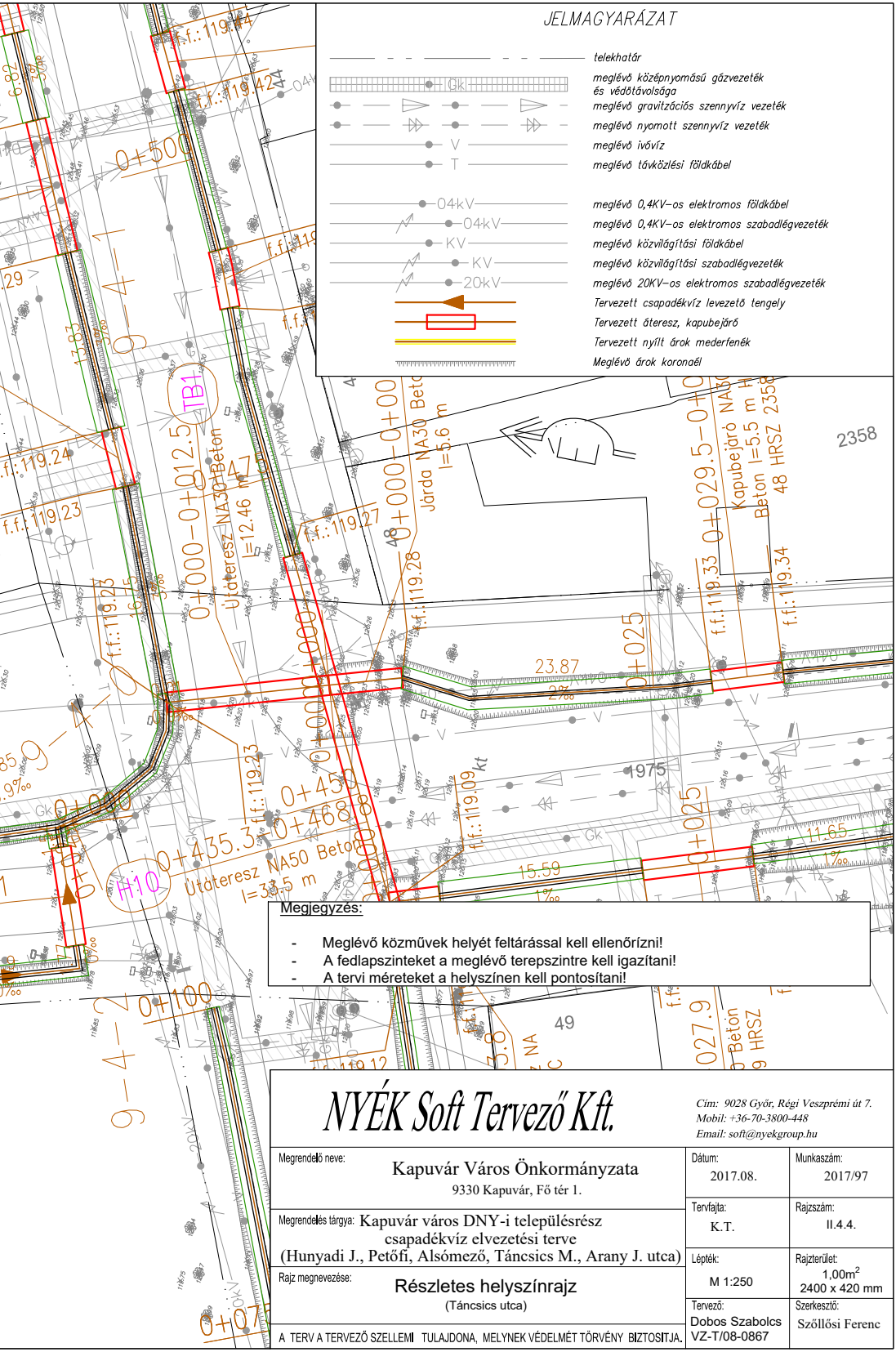
0+500
TB1
0+000–0+012.5
Útáteresz NA30 Beton
l=12.46 m
0+000–0+0
Járda NA30 Beton
l=5.6 m
0+029.5–0+0
Kapubejáró NA30 Beton l=5.5 m
48 HRSZ 2358
2358
23.87
2‰
0+025
1975
0+450
0+468
0+435.3
H10
Útáteresz NA50 Beton
l=33.5 m
15.59
1‰
11.65
0+100
49
f.f.:119.24
f.f.:119.23
f.f.:119.27
f.f.:119.28
f.f.:119.33
f.f.:119.34
f.f.:119.42
f.f.:119.09
Gk
V
KV
04kV
20kV

JELMAGYARÁZAT

— · — · —	telekhatár
Gk	meglévő középnyomású gázvezeték és védőtávolsága
▷	meglévő gravitációs szennyvíz vezeték
▷▷	meglévő nyomott szennyvíz vezeték
V	meglévő ivóvíz
T	meglévő távközlési földkábel
04kV	meglévő 0,4KV-os elektromos földkábel
04kV	meglévő 0,4KV-os elektromos szabadlégvezeték
KV	meglévő közvilágítási földkábel
KV	meglévő közvilágítási szabadlégvezeték
20kV	meglévő 20KV-os elektromos szabadlégvezeték
◀	Tervezett csapadékvíz levezető tengely
▭	Tervezett áteresz, kapubejáró
🟨	Tervezett nyílt árok mederfenék
┴┴┴	Meglévő árok koronaél

Megjegyzés:

- Meglévő közművek helyét feltárással kell ellenőrízni!
- A fedlapszinteket a meglévő terepszintre kell igazítani!
- A tervi méreteket a helyszínen kell pontosítani!

NYÉK Soft Tervező Kft.

Cím: 9028 Győr, Régi Veszprémi út 7.
Mobil: +36-70-3800-448
Email: soft@nyekgroup.hu

Megrendelő neve:	Kapuvár Város Önkormányzata 9330 Kapuvár, Fő tér 1.	Dátum: 2017.08.	Munkaszám: 2017/97
Megrendelés tárgya:	Kapuvár város DNY-i településrész csapadékvíz elvezetési terve (Hunyadi J., Petőfi, Alsómező, Táncsics M., Arany J. utca)	Tervfajta: K.T.	Rajzszám: II.4.4.
Rajz megnevezése:	Részletes helyszínrajz (Táncsics utca)	Lépték: M 1:250	Rajzterület: 1,00m^2 2400 x 420 mm
		Tervező: Dobos Szabolcs VZ-T/08-0867	Szerkesztő: Szőllősi Ferenc

A TERV A TERVEZŐ SZELLEMI TULAJDONA, MELYNEK VÉDELMÉT TÖRVÉNY BIZTOSITJA.