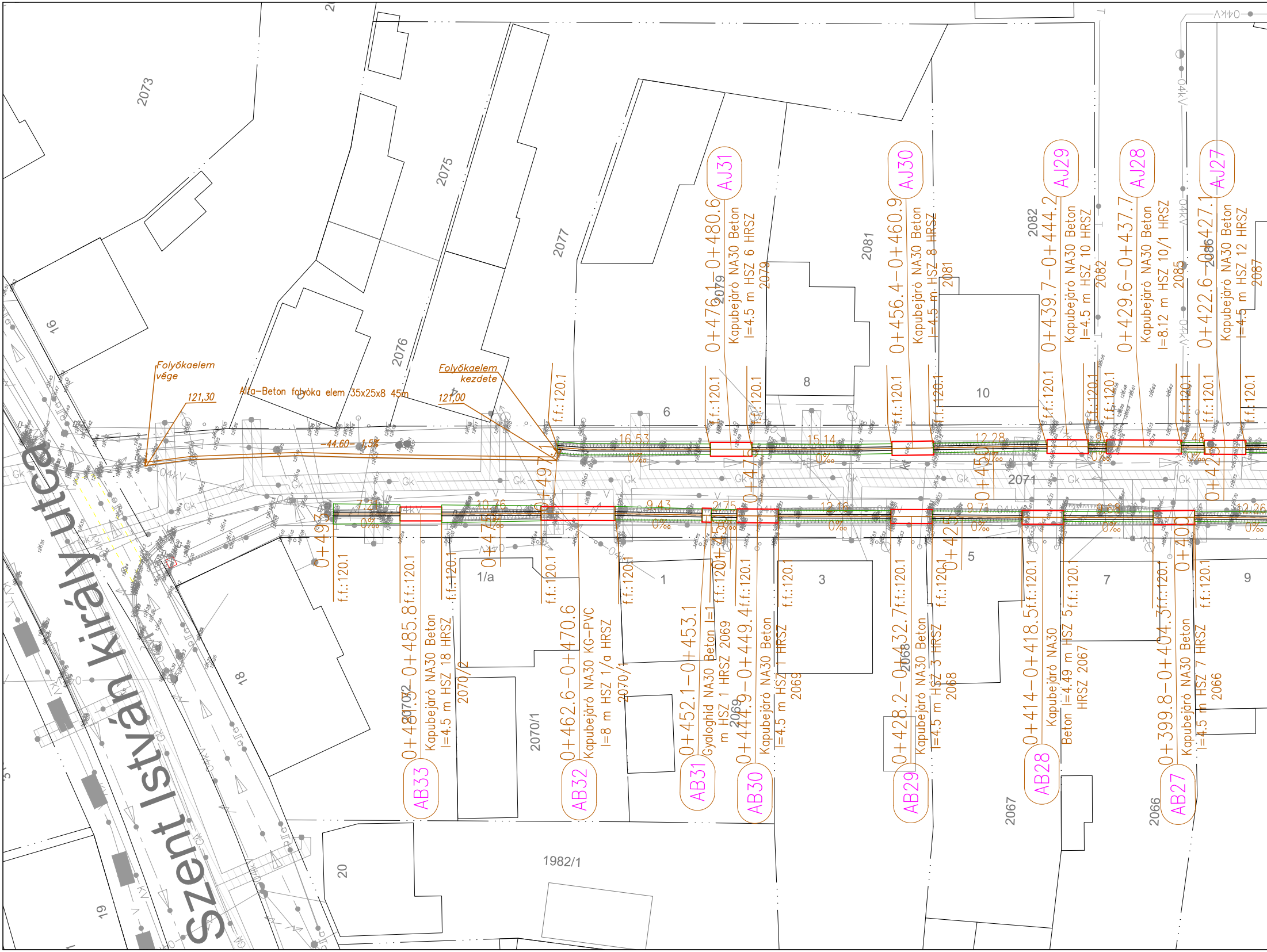

Szent István király utca
Folyókaelem vége
121,30
Alfa-Beton folyóka elem 35x25x8 45m
Folyókaelem kezdete
121,00
-44.60- 1.5%
2073
2075
2076
2077
2079
2081
2082
2085
2086
2087
16
18
19
20
1/a
1
3
5
6
7
8
9
10
2071
2070/1
2070/2
2069
2068
2067
2066
1982/1
0+476.1-0+480.6 Kapubejáró NA30 Beton l=4.5 m HSZ 6 HRSZ 2079
AJ31
0+456.4-0+460.9 Kapubejáró NA30 Beton l=4.5 m HSZ 8 HRSZ 2081
AJ30
0+439.7-0+444.2 Kapubejáró NA30 Beton l=4.5 m HSZ 10 HRSZ 2082
AJ29
0+429.6-0+437.7 Kapubejáró NA30 Beton l=8.12 m HSZ 10/1 HRSZ 2085
AJ28
0+422.6-0+427.1 Kapubejáró NA30 Beton l=4.5 m HSZ 12 HRSZ 2087
AJ27
0+481.3-0+485.8 Kapubejáró NA30 Beton l=4.5 m HSZ 18 HRSZ 2070/2
AB33
0+462.6-0+470.6 Kapubejáró NA30 KG-PVC l=8 m HSZ 1/a HRSZ 2070/1
AB32
0+452.1-0+453.1 Gyaloghid NA30 Beton l=1 m HSZ 1 HRSZ 2069
AB31
0+444.9-0+449.4 Kapubejáró NA30 Beton l=4.5 m HSZ 1 HRSZ 2069
AB30
0+428.2-0+432.7 Kapubejáró NA30 Beton l=4.5 m HSZ 3 HRSZ 2068
AB29
0+414-0+418.5 Kapubejáró NA30 Beton l=4.49 m HSZ 5 HRSZ 2067
AB28
0+399.8-0+404.3 Kapubejáró NA30 Beton l=4.5 m HSZ 7 HRSZ 2066
AB27
f.f.:120.1
16.53
0‰
15.14
0‰
12.28
0‰
7.24
0‰
10.76
0‰
9.43
0‰
2.15
12.16
0‰
9.71
0‰
12.26
0‰
0+490
0+480
0+470
0+460
0+450
0+440
0+430
0+420
0+410
0+400
Gk
04kV
Kt

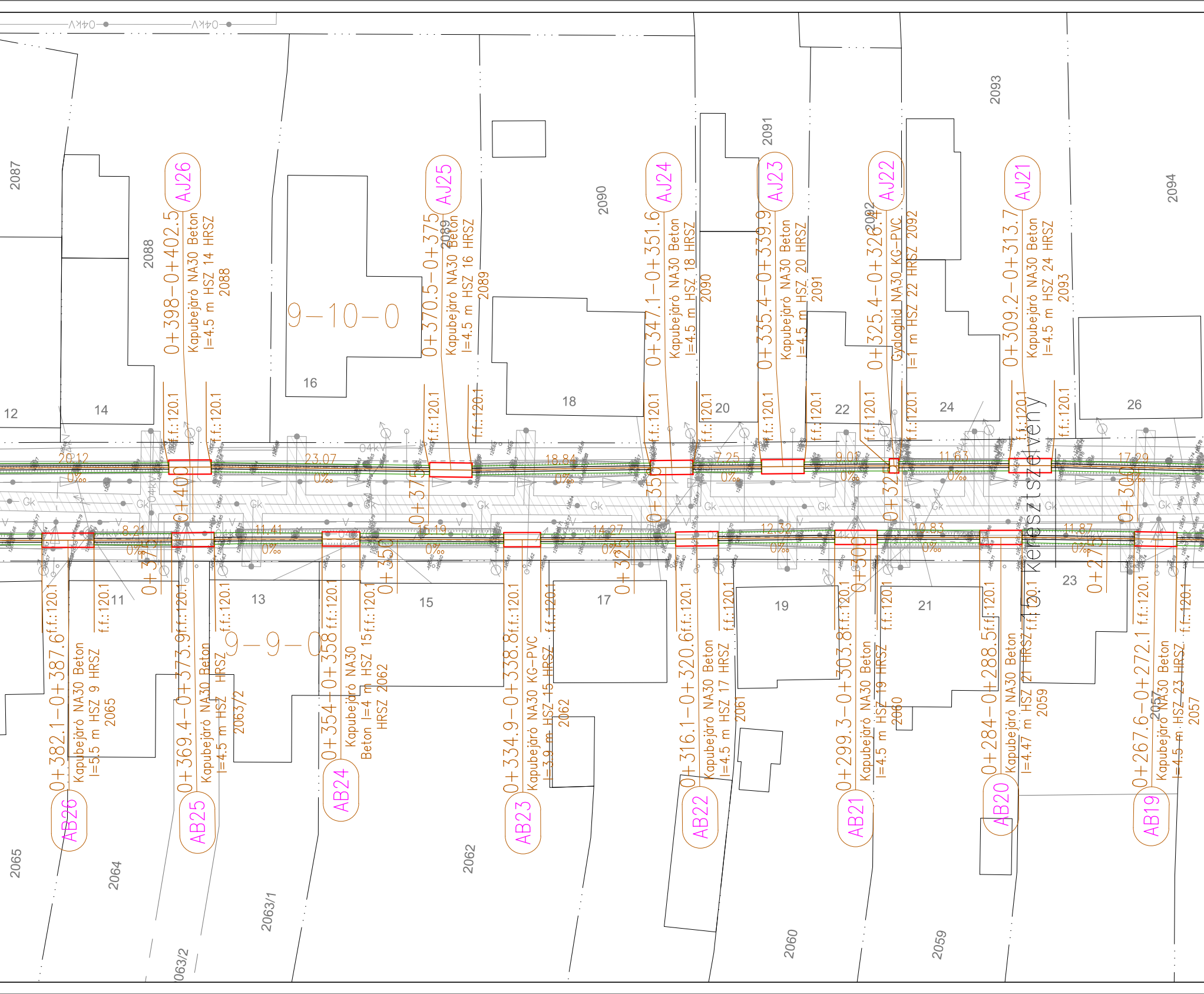
04kV
04kV
2087
2088
2090
2091
2092
2093
2094
2089
AJ26
0+398–0+402.5
Kapubejáró NA30 Beton
l=4.5 m HSZ 14 HRSZ
2088
AJ25
0+370.5–0+375
Kapubejáró NA30 Beton
l=4.5 m HSZ 16 HRSZ
2089
AJ24
0+347.1–0+351.6
Kapubejáró NA30 Beton
l=4.5 m HSZ 18 HRSZ
2090
AJ23
0+335.4–0+339.9
Kapubejáró NA30 Beton
l=4.5 m HSZ 20 HRSZ
2091
AJ22
0+325.4–0+326.4
Gyaloghid NA30 KG-PVC
l=1 m HSZ 22 HRSZ 2092
AJ21
0+309.2–0+313.7
Kapubejáró NA30 Beton
l=4.5 m HSZ 24 HRSZ
2093
9–10–0
12
14
16
18
20
22
24
26
f.f.:120.1
20.12
23.07
18.84
17.25
9.08
11.63
17.29
0‰
Gk
0+400
0+375
0+350
0+325
0+300
keresztszelvény
15.
8.21
11.41
15.19
14.27
12.32
10.83
11.87
0+375
0+350
0+325
0+300
0+275
11
13
15
17
19
21
23
9–9–0
0+382.1–0+387.6
Kapubejáró NA30 Beton
l=5.5 m HSZ 9 HRSZ
2065
AB26
0+369.4–0+373.9
Kapubejáró NA30 Beton
l=4.5 m HSZ
2063/2
AB25
0+354–0+358
Kapubejáró NA30
Beton l=4 m HSZ 15
HRSZ 2062
AB24
0+334.9–0+338.8
Kapubejáró NA30 KG-PVC
l=3.9 m HSZ 15 HRSZ
2062
AB23
0+316.1–0+320.6
Kapubejáró NA30 Beton
l=4.5 m HSZ 17 HRSZ
2061
AB22
0+299.3–0+303.8
Kapubejáró NA30 Beton
l=4.5 m HSZ 19 HRSZ
2060
AB21
0+284–0+288.5
Kapubejáró NA30 Beton
l=4.47 m HSZ 21 HRSZ
2059
AB20
0+267.6–0+272.1
Kapubejáró NA30 Beton
l=4.5 m HSZ 23 HRSZ
2057
AB19
2065
2064
2063/1
063/2
2062
2060
2059

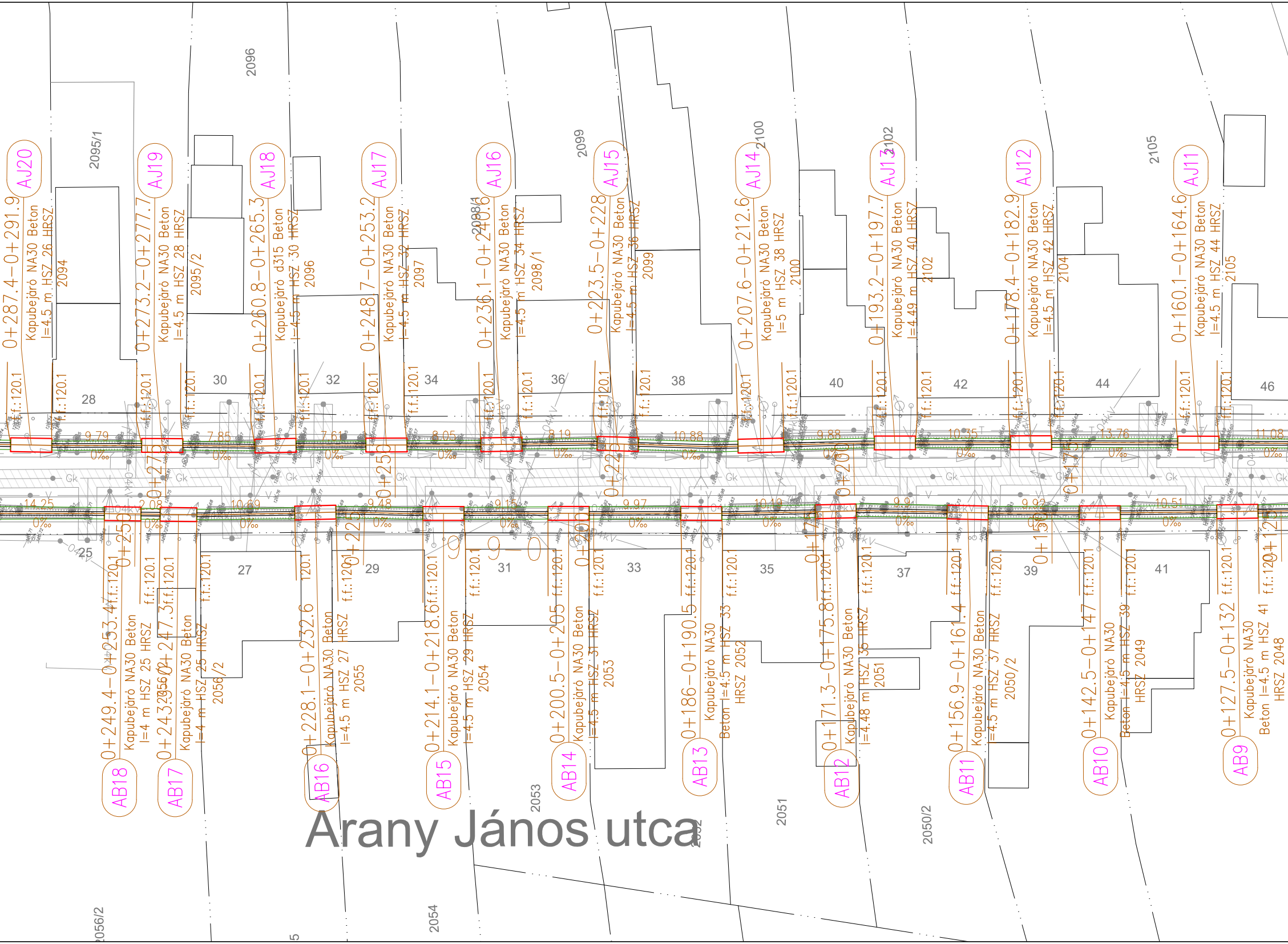
Arany János utca
AJ20
0+287.4–0+291.9
Kapubejáró NA30 Beton
l=4.5 m HSZ 26 HRSZ
2094
AJ19
0+273.2–0+277.7
Kapubejáró NA30 Beton
l=4.5 m HSZ 28 HRSZ
2095/2
AJ18
0+260.8–0+265.3
Kapubejáró d315 Beton
l=4.5 m HSZ 30 HRSZ
2096
AJ17
0+248.7–0+253.2
Kapubejáró NA30 Beton
l=4.5 m HSZ 32 HRSZ
2097
AJ16
0+236.1–0+240.6
Kapubejáró NA30 Beton
l=4.5 m HSZ 34 HRSZ
2098/1
AJ15
0+223.5–0+228
Kapubejáró NA30 Beton
l=4.5 m HSZ 36 HRSZ
2099
AJ14
0+207.6–0+212.6
Kapubejáró NA30 Beton
l=5 m HSZ 38 HRSZ
2100
AJ13
0+193.2–0+197.7
Kapubejáró NA30 Beton
l=4.49 m HSZ 40 HRSZ
2102
AJ12
0+178.4–0+182.9
Kapubejáró NA30 Beton
l=4.5 m HSZ 42 HRSZ
2104
AJ11
0+160.1–0+164.6
Kapubejáró NA30 Beton
l=4.5 m HSZ 44 HRSZ
2105
AB18
0+249.4–0+253.4
Kapubejáró NA30 Beton
l=4 m HSZ 25 HRSZ
2056/2
AB17
0+243.3–0+247.3
Kapubejáró NA30 Beton
l=4 m HSZ 25 HRSZ
2056/2
AB16
0+228.1–0+232.6
Kapubejáró NA30 Beton
l=4.5 m HSZ 27 HRSZ
2055
AB15
0+214.1–0+218.6
Kapubejáró NA30 Beton
l=4.5 m HSZ 29 HRSZ
2054
AB14
0+200.5–0+205
Kapubejáró NA30 Beton
l=4.5 m HSZ 31 HRSZ
2053
AB13
0+186–0+190.5
Kapubejáró NA30
Beton l=4.5 m HSZ 33
HRSZ 2052
AB12
0+171.3–0+175.8
Kapubejáró NA30 Beton
l=4.48 m HSZ 35 HRSZ
2051
AB11
0+156.9–0+161.4
Kapubejáró NA30 Beton
l=4.5 m HSZ 37 HRSZ
2050/2
AB10
0+142.5–0+147
Kapubejáró NA30
Beton l=4.5 m HSZ 39
HRSZ 2049
AB9
0+127.5–0+132
Kapubejáró NA30
Beton l=4.5 m HSZ 41
HRSZ 2048
2095/1
2096
2099
2100
2102
2105
2098/1
28
30
32
34
36
38
40
42
44
46
25
27
29
31
33
35
37
39
41
2056/2
2054
2053
2052
2051
2050/2
f.f.:120.1
9.79
7.85
7.61
8.05
9.19
10.88
9.88
10.35
13.76
11.08
14.25
12.08
10.69
9.48
9.17
9.97
10.19
9.9
9.93
10.51
0‰
Gk
0+250
0+225
0+200
0+175
0+150
0+275

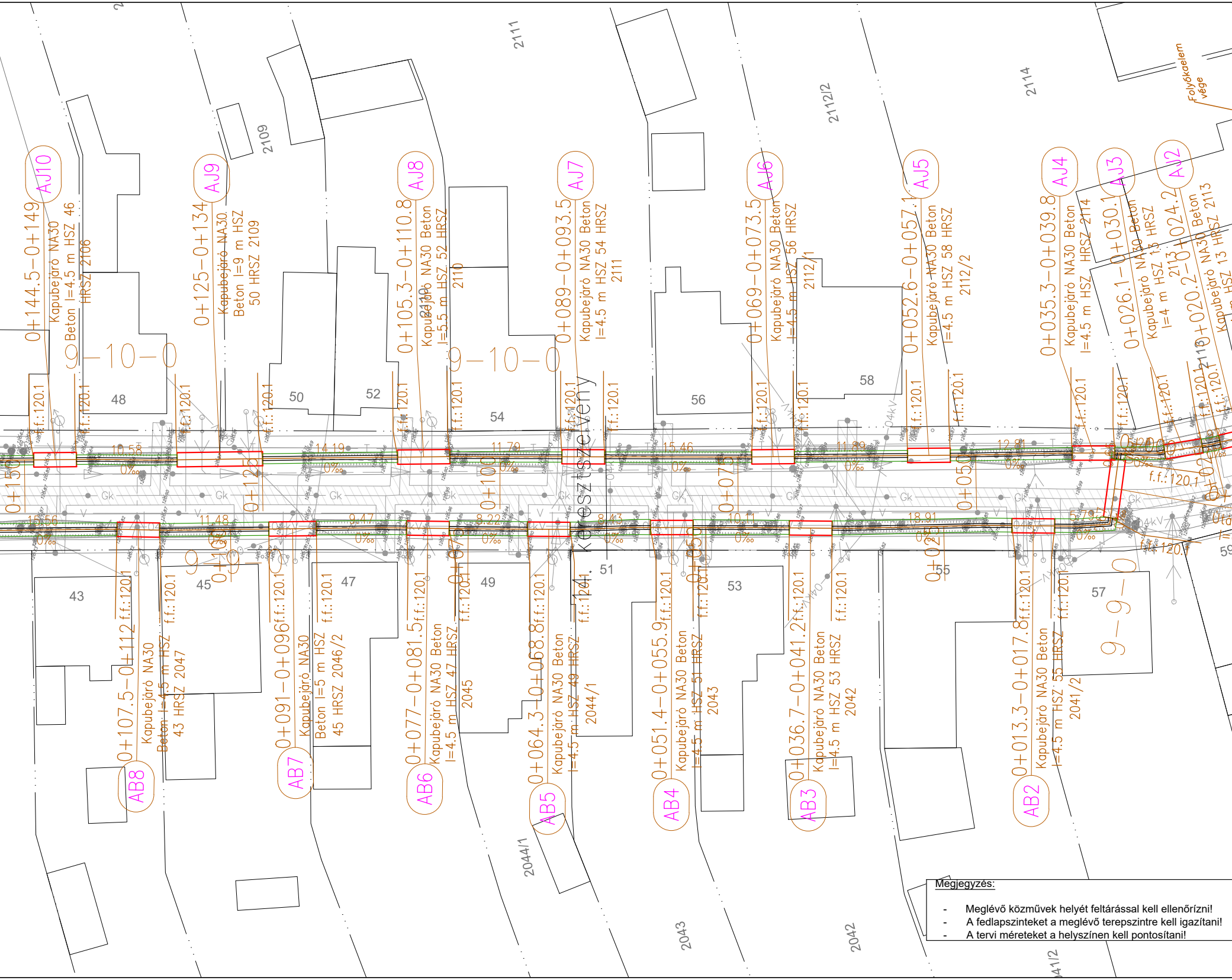
AJ10
0+144.5–0+149
Kapubejáró NA30
Beton l=4.5 m HSZ 46
HRSZ 2106
AJ9
0+125–0+134
Kapubejáró NA30
Beton l=9 m HSZ
50 HRSZ 2109
AJ8
0+105.3–0+110.8
Kapubejáró NA30 Beton
l=5.5 m HSZ 52 HRSZ
2110
AJ7
0+089–0+093.5
Kapubejáró NA30 Beton
l=4.5 m HSZ 54 HRSZ
2111
AJ6
0+069–0+073.5
Kapubejáró NA30 Beton
l=4.5 m HSZ 56 HRSZ
2112/1
AJ5
0+052.6–0+057.1
Kapubejáró NA30 Beton
l=4.5 m HSZ 58 HRSZ
2112/2
AJ4
0+035.3–0+039.8
Kapubejáró NA30 Beton
l=4.5 m HSZ HRSZ 2114
AJ3
0+026.1–0+030.1
Kapubejáró NA30 Beton
l=4 m HSZ 15 HRSZ
2113
AJ2
0+020.2–0+024.2
Kapubejáró NA30 Beton
HSZ 13 HRSZ 2113
AB8
0+107.5–0+112
Kapubejáró NA30
Beton l=4.5 m HSZ
43 HRSZ 2047
AB7
0+091–0+096
Kapubejáró NA30
Beton l=5 m HSZ
45 HRSZ 2046/2
AB6
0+077–0+081.5
Kapubejáró NA30 Beton
l=4.5 m HSZ 47 HRSZ
2045
AB5
0+064.3–0+068.8
Kapubejáró NA30 Beton
l=4.5 m HSZ 49 HRSZ
2044/1
AB4
0+051.4–0+055.9
Kapubejáró NA30 Beton
l=4.5 m HSZ 51 HRSZ
2043
AB3
0+036.7–0+041.2
Kapubejáró NA30 Beton
l=4.5 m HSZ 53 HRSZ
2042
AB2
0+013.3–0+017.8
Kapubejáró NA30 Beton
l=4.5 m HSZ 55 HRSZ
2041/2
Keresztszelvény
14.
Folyókaelem vége
9–10–0
9–9–0
f.f.: 120.1
Gk
0‰
10.58
14.19
11.79
15.46
11.89
12.8
11.48
9.47
8.22
10.11
18.91
0+150
0+125
0+100
0+075
0+050
0+025
2109
2111
2112/2
2114
2110
2113
2106
2043
2042
2044/1
48
50
52
54
56
58
43
45
47
49
51
53
55
57
59

Megjegyzés:

- Meglévő közművek helyét feltárással kell ellenőrízni!
- A fedlapszinteket a meglévő terepszintre kell igazítani!
- A tervi méreteket a helyszínen kell pontosítani!

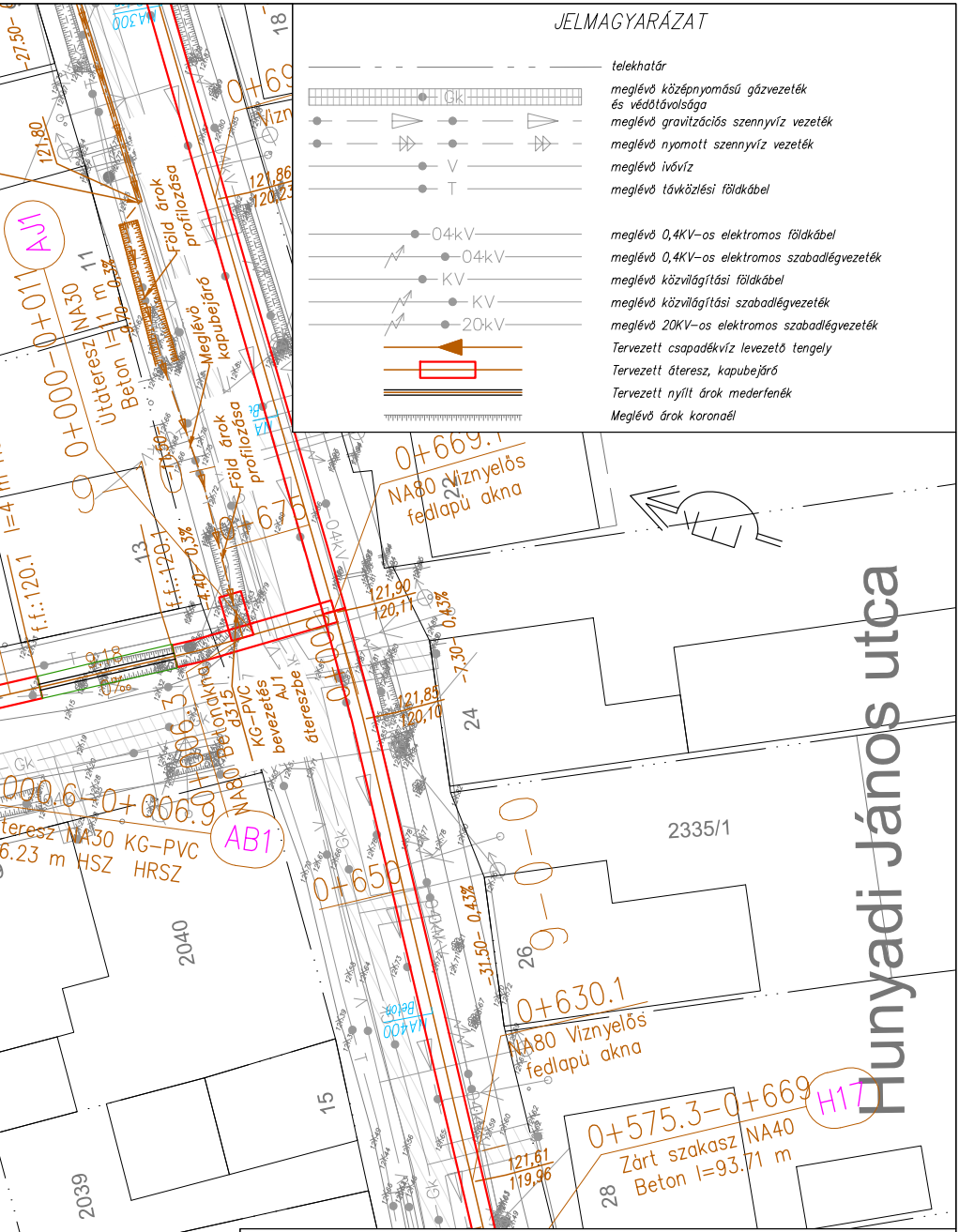
Hunyadi János utca
2335/1
2040
2039
15
24
26
28
13
11
18
AJ1
AB1
H17
0+669.1
NA80 Víznyelős fedlapú akna
0+630.1
NA80 Víznyelős fedlapú akna
0+575.3—0+669
Zárt szakasz NA40
Beton l=93.71 m
0+650
0+000—0+011
Útáteresz NA30
Beton l=11 m
0,3%
Föld árok profilozása
Meglévő kapubejáró
Föld árok profilozása
0+006
Áteresz NA30 KG-PVC
6.23 m
HSZ HRSZ
NA80 Betonakna
d315 KG-PVC bevezetés AJ1 áteresz be
121,90
120,11
121,85
120,10
121,61
119,96
121,86
120,23
121,80
0,43%
0,43%
-7,30
-31,50
-27,50
f.f.:120.1
f.f.:120.1
Gk
V
T
04kV

JELMAGYARÁZAT

	telekhatár
Gk	meglévő középnyomású gázvezeték és védőtávolsága
	meglévő gravitációs szennyvíz vezeték
	meglévő nyomott szennyvíz vezeték
V	meglévő ivóvíz
T	meglévő távközlési földkábel
04kV	meglévő 0,4KV-os elektromos földkábel
04kV	meglévő 0,4KV-os elektromos szabadlégvezeték
KV	meglévő közvilágítási földkábel
KV	meglévő közvilágítási szabadlégvezeték
20kV	meglévő 20KV-os elektromos szabadlégvezeték
	Tervezett csapadékvíz levezető tengely
	Tervezett áteresz, kapubejáró
	Tervezett nyílt árok mederfenék
	Meglévő árok koronaél

NYÉK Soft Tervező Kft.

Cím: 9028 Győr, Régi Veszprémi út 7.
Mobil: +36-70-3800-448
Email: soft@nyekgroup.hu

Megrendelő neve:	Kapuvár Város Önkormányzata 9330 Kapuvár, Fő tér 1.	Dátum: 2017.08.	Munkaszám: 2017/97
Megrendelés tárgya:	Kapuvár város DNY-i településrész csapadékvíz elvezetési terve (Hunyadi J., Petőfi, Alsómező, Táncsics M., Arany J. utca)	Tervfajta: K.T.	Rajzszám: II.4.5.
Rajz megnevezése:	Részletes helyszínrajz (Arany János utca)	Lépték: M 1:250	Rajzterület: 1,00m^2 2400 x 420 mm
		Tervező: Dobos Szabolcs VZ-T/08-0867	Szerkesztő: Szőllősi Ferenc

A TERV A TERVEZŐ SZELLEMI TULAJDONA, MELYNEK VÉDELMÉT TÖRVÉNY BIZTOSITJA.