

TITK/1-12/2023.

KIVONAT

Kapuvár Városi Önkormányzat Képviselő-testületének
2023. július 27-i Rendkívüli nyílt ülése jegyzőkönyvéből

4.NAPIRENDI PONT

Javaslat Kapuvár város településrendezési tervének módosítására általános eljárás (Msz: 23071)

Kapuvár Városi Önkormányzat Képviselő-testülete 8 igen szavazattal egyhangúlag az alábbi határozatot hozta:

150/2023. (VII.27.) ÖKT. határozat:

Kapuvár Városi Önkormányzat Képviselő-testülete a településtervek tartalmáról, elkészítésének és elfogadásának rendjéről, valamint egyes településrendezési sajátos jogintézményekről szóló 419/2021. (VII.15.) Korm. rendelet (továbbiakban Korm. Rendelet) 59. § (2) bekezdése alapján a Kapuvár város településrendezési eszköze módosítása érdekében általános eljárást indít.

A módosítással érintett terület:

A város központi részén fekvő Vargyas utca - Esterházy Pál sétány - Szent István király utca (85. sz. főút) által határolt Központi vegyes (Vk) telektömb

A módosítások oka, célja:

A telektömbön belül egységes szabályozás létrehozása a cél; a hatályos tervben csak a Vargyas utca-Esterházy utca sarkán lévő telekre vonatkozó előírás (max. 70 %-os beépíthetőség, min. 15 %-os zöldfelület) terjedne ki az egész tömbre (a max. 50 %-os beépíthetőség és min. 40 %-os zöldfelület helyett), ezzel tovább erősíthető a központi rész városiasodása.

A településrendezési terv során Kapuvár város közigazgatási területén új beépítésre szánt területet nem jelöl ki az önkormányzat; az épített környezet alakításáról és védelméről szóló 1997. évi LXXVIII. törvényben (Étv.) foglalt követelményeknek megfelel.

A megalapozó vizsgálat és az alátámasztó javaslat tartalmáról szóló feljegyzést a Kapuvár Városi Önkormányzat Képviselő-testülete elfogadja.

A megalapozó vizsgálat és az alátámasztó javaslat tartalmáról szóló feljegyzés jelen határozat melléklete.

A Képviselő-testület a módosítási eljárás lefolytatásának módjáról úgy dönt, hogy a környezeti értékelés előzetes egyeztetése hivatali kapun keresztül történik, a további eljárási szakaszok az E-TÉR felületen kerülnek lefolytatásra.

Felelős: **Hámori György polgármester**

Határidő: **2023. augusztus 10.**

K. m. f

HÁMORI GYÖRGY
Polgármester

BORSODI TAMÁS
Címzetes Főjegyző

Főépítési feljegyzés 150/2023. (VII.27.) ÖKT. határozat melléklete)
Kapuvár településrendezési terv módosítása (msz.: 23071)

Megalapozó vizsgálat és alátámasztó javaslat tartalmi követelményeinek meghatározása

Kapuvár településrendezési terv módosításához (Tervező: Talent-Plan Kft., msz: 23071) kapcsolódóan a megalapozó vizsgálat és az alátámasztó javaslat tartalmi elemek tekintetében az alábbi javaslatot teszem:

A módosítással érintett terület:

A város központi részén fekvő Vargyas utca - Esterházy Pál sétány - Szent István király utca (85. sz. főút) által határolt Központi vegyes (Vk) telektömb

A módosítások oka, célja:

A telektömbön belül egységes szabályozás létrehozása a cél; a hatályos tervben csak a Vargyas utca-Esterházy utca sarkán lévő telekre vonatkozó előírás (max. 70 %-os beépíthetőség, min. 15 %-os zöldfelület) terjedne ki az egész tömbre (a max. 50 %-os beépíthetőség és min. 40 %-os zöldfelület helyett), ezzel tovább erősíthető a központi rész városiasodása.

A MEGALAPOZÓ VIZSGÁLAT TARTALMI KÖVETELMÉNYEI ÉS AZ ELHAGYHATÓ ELEMELKÉSZÍTÉSÉNEK INDOKLÁSA

A város 2015. évben fogadta el Integrált településfejlesztési stratégiáját, amelynek megalapozására elkészült a 314/2012. (XI. 8.) Korm. rendelet szerinti megalapozó vizsgálat is, ez 2022. évben aktualizálásra került. Ez a megalapozó vizsgálat a Korm. rendelet 3/A.§-ban foglaltak szerint felhasználható a településrendezési terv készítése során is.

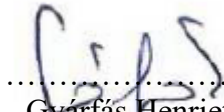
AZ ALÁTÁMASZTÓ JAVASLAT TARTALMA ÉS AZ ELHAGYHATÓ ELEMELKÉSZÍTÉSÉNEK INDOKLÁSA

Alátámasztó javaslat tartalmi elemei a 314/2012. (XI. 8.) Korm. rendelet 3. melléklete alapján	Elkészítendő vagy elhagyható-e a tartalmi elem?
<i>1. A KÖRNYEZETALKÉSZÍTÉS TERVE</i>	
<i>1.1. TELEPÜLÉSRENDEZÉSI JAVASLATOK</i>	
1.1.1. Javasolt településszerkezet, területfelhasználási rendszer	<i>Elhagyható, a terv nem teljes településre készülő módosítás, a terv léptékében irreleváns elem.</i>
1.1.1.1. Beépítésre szánt területek	<i>Elhagyható, a terv nem teljes településre készülő módosítás, a terv léptékében irreleváns elem.</i>

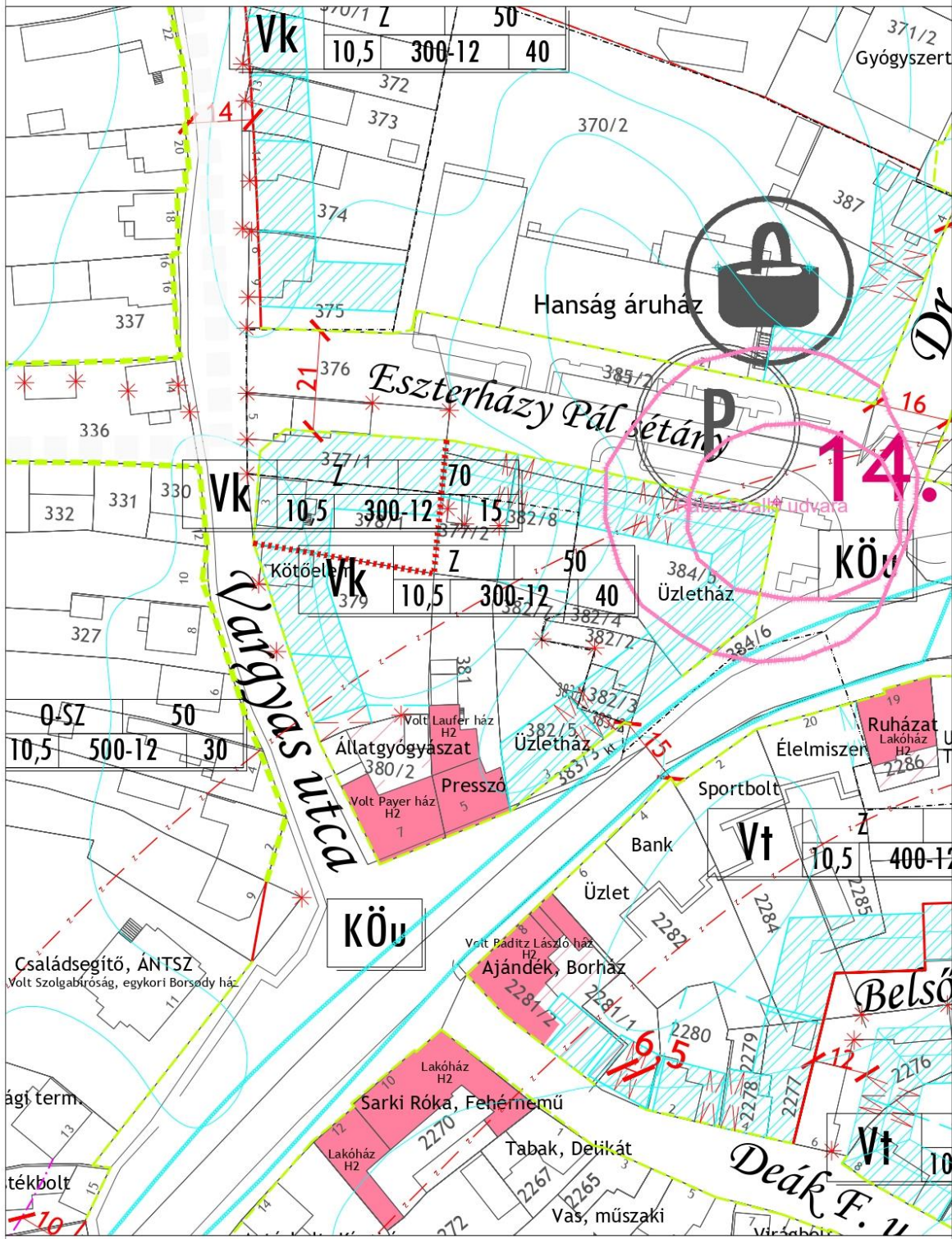
1.1.1.2. Beépítésre nem szánt területek	<i>Elhagyható, a terv nem teljes településre készülő módosítás, a terv léptékében irreleváns elem.</i>
1.1.1.3. Szerkezet meghatározó nyomvonalas és tagoló elemek	<i>Elhagyható, a terv nem teljes településre készülő módosítás, a terv léptékében irreleváns elem.</i>
1.1.1.4. Védelmi és korlátozó elemek	<i>Elhagyható, a terv nem teljes településre készülő módosítás, a terv léptékében irreleváns elem.</i>
1.2. A VÁLTOZÁSSAL ÉRINTETT TERÜLETEK ÖSSZEFOGLALÓJA ÉS ÖSSZEFÜGGÉSEI	
1.2.1. A településszerkezeti változások bemutatása (az egyes területfelhasználási, illetve egyéb szerkezeti változások pontokba szedve, lehatárolva az adott változás bemutatása) - a terület a hatályos településszerkezeti tervben. - a javasolt módosítás és indoklása	<i>Elhagyható, településszerkezeti tervet nem érint a módosítás.</i>
1.2.2. A településszerkezeti változások területrendezési tervekkel való összefüggéseinek bemutatása	<i>Elhagyható, településszerkezeti tervet nem érint a módosítás, a települési térség része.</i>
1.2.3. A változások hatályos településfejlesztési koncepcióval való összhangjának bemutatása (a településrendezési javaslatok összhangja a koncepcióban megfogalmazott jövőképpel és célokkal)	<i>Elhagyható, a terv léptékében irreleváns elem. A településfejlesztési koncepcióval összhangban vannak a módosítások.</i>
2. SZAKÁGI JAVASLATOK	
2.1. TÁJRENDEZÉSI JAVASLAT	
2.1.1. Tájhasználat, tájszerkezet javaslata	<i>Elhagyható, a terv nem teljes településre készülő módosítás, a terv léptékében irreleváns elem.</i>
2.1.2. Természetvédelmi javaslatok	<i>Elhagyható, a terv nem teljes településre készülő módosítás, a terv léptékében irreleváns elem.</i>
2.1.3. Tájvédelmi és tájképvédelmi javaslatok	<i>Elhagyható, a terv nem teljes településre készülő módosítás, a terv léptékében irreleváns elem.</i>
2.1.4. Biológiai aktivitásérték változása	<i>Elhagyható, új beépítésre szánt terület nem kerül kijelölésre.</i>
2.2. ZÖLDFELÜLETI RENDSZER FEJLESZTÉSE	

2.2.1. Zöldfelületi rendszer elemeinek fejlesztési javaslatai	<i>Elhagyható, a terv léptékében irreleváns elem</i>
2.2.2. Zöldfelületi ellátottság alakulása	<i>Elhagyható, a terv léptékében irreleváns elem</i>
2.2.3. Zöldfelületek ökológiai szerepének erősítésére vonatkozó javaslatok	<i>Elhagyható, a terv léptékében irreleváns elem</i>
3. KÖZLEKEDÉSI JAVASLATOK	
3.1. Közúti hálózati kapcsolatok	<i>Elhagyható, a terv léptékében irreleváns elem</i>
3.2. Főbb közlekedési csomópontok	<i>Elhagyható, a terv léptékében irreleváns elem</i>
3.3. Belső úthálózat (keresztmetszeti szelvények, közterületi parkolás)	<i>Elhagyható, a terv léptékében irreleváns elem</i>
3.4. Közösségi közlekedés (közúti és kötőtpályás tömegközlekedés)	<i>Elhagyható, a terv léptékében irreleváns elem</i>
3.5. Kerékpáros közlekedés	<i>Elhagyható, a terv léptékében irreleváns elem</i>
3.6. Főbb gyalogos közlekedés	<i>Elhagyható, a terv léptékében irreleváns elem</i>
3.7. Gépjármű elhelyezés, parkolás	<i>Elhagyható, a terv léptékében irreleváns elem</i>
4. KÖZMŰVESÍTÉSI JAVASLATOK	
4.1. Víziközművek	<i>Szövegesen kifejtendő</i>
4.2. Energiaellátás	<i>Elhagyható, a terv léptékében irreleváns elem</i>
4.3. Hírközlés	<i>Elhagyható, a terv léptékében irreleváns elem</i>
4.4. Megújuló energiaforrások alkalmazása, környezettudatos energiagazdálkodás, egyedi közműpótlók	<i>Elhagyható, a terv léptékében irreleváns elem</i>
5. KÖRNYEZETI HATÁSOK ÉS FELTÉTELEK	<i>Elhagyható, a terv léptékében irreleváns elem</i>
6. HATÁLYOS TELEPÜLÉSSZERKEZETI TERVVÉL VALÓ ÖSSZHANG BEMUTATÁSA	<i>Elhagyható, a településszerkezeti terv módosul, így az összhanggal történő vizsgálatra nincs szükség,</i>
7. SZABÁLYOZÁSI KONCEPCIÓ	<i>Szöveges és rajzi alátámasztás szükséges</i>

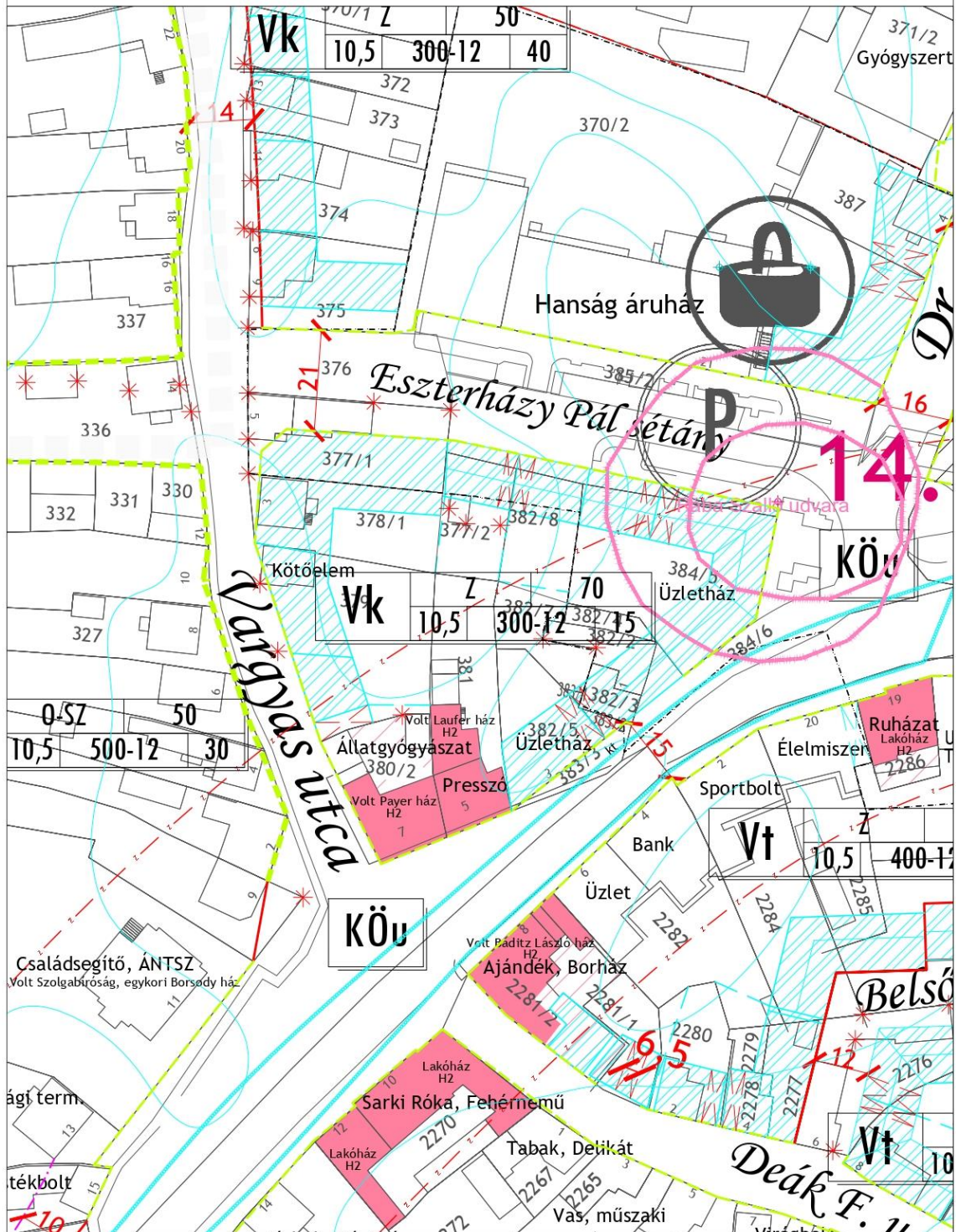
8. BEÉPÍTÉSI TERV	<i>Elhagyható, terv léptékében irreleváns elem</i>
9. KÖRNYEZETI ÉRTÉKELÉS	<i>Amennyiben a kijelölt véleményezők szükségesnek tartják, akkor kell elkészíteni.</i>


.....
Gyárfás Henriett
önkormányzati főépítész

Kapuvár - hatályos állapot (Msz.: 23071)



Kapuvár - tervezett állapot (Msz.: 23071)



Kapuvár - jelenlegi telekállapot (Msz.: 23071)

